



**YUNUSEMRE İLÇESİ GÜZELYURT, MAREŞAL FEVZİ ÇAKMAK,
EVRENOS VE MURADIYE MAHALLELERİNİN BİR BÖLÜMÜNÜ KAPSAYAN
1/1.000 ÖLÇEKLİ UYGULAMA İMAR PLANI
PLAN AÇIKLAMA RAPORU**



İÇİNDEKİLER

GİRİŞ.....	1
1. PLANLAMA ALANININ KONUMU	3
2. ÜST ÖLÇEKLİ PLANLAR.....	5
2.1. İZMİR-MANİSA PLANLAMA BÖLGESİ 1/100.000 ÖLÇEKLİ ÇEVRE DÜZENİ PLANI PLAN KARARLARI	5
2.2. 1/5.000 ÖLÇEKLİ REVİZYON NAZIM İMAR PLANI PLAN KARARLARI	6
3. PLAN KARARLARI	14
3.1. NÜFUS	14
3.2. ULAŞIM	15
3.3. KONUT ALANLARI.....	18
3.4. KENTSEL ÇALIŞMA ALANLARI	21
3.5. SOSYAL DONATI ALANLARI/AÇIK YEŞİL ALANLAR	23
3.6. FONKSİYON DAĞILIMI.....	27
3.7. 15/08/2022 TARİH VE 577 SAYILI MECLİS KARARINA İSTİNADEN YAPILAN DEĞİŞİKLİKLER	30
4. PLAN NOTLARI.....	33
EKLER.....	45

ŞEKİL LİSTESİ

Şekil 1. Planlama Alanı İl ve İlçe İçerisindeki Konumu	3
Şekil 2. Planlama Alanı Uydu Görüntüsü	3
Şekil 3.1/100.000 Ölçekli Çevre Düzeni Planında Planlama Alanı.....	5
Şekil 4.1/5.000 Ölçekli Revizyon Nazım İmar Planında Planlama Alanı.....	9
Şekil 5. 1/5.000 Ölçekli Revizyon Nazım İmar Planı Taşıt Yolları Ağı.....	10
Şekil 6. 1/5.000 Ölçekli Revizyon Nazım İmar Planı Bisiklet Yolu Ağı.....	11
Şekil 7. 1/5.000 Ölçekli Revizyon Nazım İmar Planı Sosyal Donatı Alanları	12
Şekil 8. 1/5000 Ölçekli Revizyon Nazım İmar Planı Açık/Yeşil Alanlar.....	13
Şekil 9. Yol Kademelenmesi ve Otopark Alanları	16
Şekil 10. Bisiklet Yolu Ağı	17
Şekil 11. Konut Alanları	19
Şekil 12. Yapılaşma Koşulları.....	20
Şekil 13. Kentsel Çalışma Alanları	22
Şekil 14.Kentsel Donatı Alanları	25
Şekil 15. Açık ve Yeşil Alanlar.....	26
Şekil 16.1/1.000 Ölçekli Uygulama İmar Planı.....	29
Şekil 17.Yunusemre İlçesi Güzelyurt, Mareşal Fevzi Çakmak, Evrenos Ve Muradiye Mahallelerinin Bir Bölümünü Kapsayan 1/1.000 Ölçekli Uygulama İmar Planı Plan Değişiklik Sınırları	31

TABLO LİSTESİ

Tablo 1.Planlama Hedef Yılı Projeksiyon Nüfusları	6
Tablo 2.1/5.000 Ölçekli Revizyon Nazım İmar Planı Donatı Dağılımı	13
Tablo 3.Kentsel Çalışma Alanları Alan Dağılımı	21
Tablo 4.Sosyal Donatı Alanları Alan Dağılımı.....	23
Tablo 5.Açık ve Yeşil Alanlar Alan Dağılımı	24
Tablo 6.1/1.000 Ölçekli Uygulama İmar Planı Fonksiyon Dağılımı	28

EKLER LİSTESİ

1.KURUM GÖRÜŞLERİ.....	45
1.1.T.C. TARIM VE ORMAN BAKANLIĞI.....	45
EK 1: Tarım Reformu Genel Müdürlüğü-18/03/2020 Tarihli 3446258 Sayılı Yazısı	45
EK 2:Devlet Su İşleri Genel Müdürlüğü 2.Bölge Müdürlüğü-04/03/2019 Tarihli 152755 Sayılı Yazısı	48
EK 3:Devlet Su İşleri Genel Müdürlüğü 2.Bölge Müdürlüğü-29/08/2019 Tarihli 546553 Sayılı Yazısı	60
1.2.T.C. MANİSA İL TARIM VE ORMAN MÜDÜRLÜĞÜ	61
EK 4:T.C. Manisa İl Tarım Ve Orman Müdürlüğü 2344415 Sayılı Yazısı.....	61
1.3.T.C. ORMAN VE SU İŞLERİ BAKANLIĞI	62
EK 5:T.C. Orman Ve Su İşleri Bakanlığı IV. Bölge Müdürlüğü-02/08/2016 Tarihli 155258 Sayılı Yazısı	62
1.4.T.C. ORMAN GENEL MÜDÜRLÜĞÜ	63
EK 6:İzmir Orman Bölge Müdürlüğü-01/03/2019 Tarihli 425883 Sayılı Yazısı	63
EK 7:İzmir Orman Bölge Müdürlüğü Manisa Orman İşletme Müdürlüğü-26/09/2020 Tarihli 2021581 Sayılı Yazısı	66
1.5. MANİSA ÇEVRE ŞEHİRCİLİK VE İKLİM DEĞİŞİKLİĞİ İL MÜDÜRLÜĞÜ	69
EK 8:Çevre ve Şehircilik İl Müdürlüğü-29/07/2016 Tarihli 9270 Sayılı Yazısı	69
1.6.T.C. KÜLTÜR VE TURİZM BAKANLIĞI.....	71
EK 9:Kültür Varlıkları Ve Müzeler Genel Müdürlüğü İzmir İl Numaralı Kültür Varlıklarını Koruma Bölge Kurulu Müdürlüğü-24/09/2012 Tarihli 2927 Sayılı Yazısı.....	71
1.7.T.C. MİLLİ SAVUNMA BAKANLIĞI.....	83
EK 10:İnşaat Emlak Bölge Başkanlığı- 29/07/2016 Tarihli 3310 Sayılı Yazısı.....	83
1.8.T.C. GENÇLİK VE SPOR BAKANLIĞI.....	85
EK 11:Spor Genel Müdürlüğü Tesisler Dairesi Başkanlığı-11/07/2016 Tarihli 50838 Sayılı Yazısı	85
1.9.MANİSA SU VE KANALİZASYON İDARESİ GENEL MÜDÜRLÜĞÜ	88
EK 12:İçme Suyu Dairesi Başkanlığı-19/07/2019 Tarihli 31726 Sayılı Yazısı.....	88
1.10.İZMİR SU VE KANALİZASYON İDARESİ GENEL MÜDÜRLÜĞÜ.....	89

EK 13:Emlak Ve İstimlak Dairesi Başkanlığı Harita Ve Yeraltı Tesisleri Şube Müdürlüğü-16/04/2019 Tarihli 29209 Sayılı Yazısı	89
1.11.MANİSA HALK SAĞLIĞI MÜDÜRLÜĞÜ	91
EK 14:Halk Sağlığı Müdürlüğü-22/07/2016 Tarihli 4835 Sayılı Yazısı.....	91
1.12.MANİSA İL EMNİYET MÜDÜRLÜĞÜ	92
EK 15: Manisa İl Emniyet Müdürlüğü-16/06/2016 Tarihli 526 Sayılı Yazısı	92
1.13.MANİSA İL MİLLİ EĞİTİM MÜDÜRLÜĞÜ	93
EK 16: İl Millî Eğitim Müdürlüğü-23/06/2016 Tarihli 6944437 Sayılı Yazısı	93
EK 17: İnşaat Ve Emlak Dairesi Başkanlığı -21/06/2016 Tarihli 6330189 Sayılı Yazısı	94
1.14.MANİSA İL AFET VE ACİL DURUM MÜDÜRLÜĞÜ	95
EK 18: Manisa İl Afet Ve Acil Durum Müdürlüğü-01/07/2016 Tarihli 40763783 Sayılı Yazısı	95
1.15.T.C. ENERJİ VE TABİİ KAYNAKLAR BAKANLIĞI	96
EK 19:Bağlı ve İlgili Kuruluşlar Dairesi Başkanlığı-22/07/2016 Tarihli 19733 Sayılı Yazısı	96
EK 20:Maden Tetkik ve Arama Genel Müdürlüğü-30/06/2016 Tarihli 11904 Sayılı Yazısı	104
EK 21:Elektrik Üretim AŞ Genel Müdürlüğü-22/06/2016 Tarihli 30535 Sayılı Yazısı	105
EK 22:Türkiye Petrolleri Anonim Ortaklığı Genel Müdürlüğü Makine İkmal Daire Başkanlığı-22/06/2016 Tarihli 47721 Sayılı Yazısı	106
EK 23:BOTAŞ Boru Hatları İle Petrol Taşıma A.Ş. İzmir Şube Müdürlüğü- 27/07/2016 Tarihli 28866 Sayılı Yazısı	107
1.16.TÜRKİYE ELEKTRİK İLETİM A.Ş. GENEL MÜDÜRLÜĞÜ	110
EK 24:Türkiye Elektrik İletim A.Ş. Genel Müdürlüğü 3.Bölge Müdürlüğü-16/07/2019 Tarihli 286596 Sayılı Yazısı.....	110
1.17.KARAYOLLARI GENEL MÜDÜRLÜĞÜ.....	111
EK 25:T.C. Karayolları Genel Müdürlüğü 2.Bölge-01/08/2016 Tarihli 180845 Sayılı Yazısı	111
1.18.T.C. DEVLET DEMİRYOLLARI İŞLETMESİ GENEL MÜDÜRLÜĞÜ	113
EK 26:TCDD 3.Bölge Müdürlüğü(İzmir) Emlak Ve İnşaat Servis Müdürlüğü-01/07/2016 Tarihli 362405 Sayılı Yazısı	113

EK 27:TCDD 3.Bölge Müdürlüğü(İzmir) Emlak Ve İnşaat Servis Müdürlüğü-
21/09/2017 Tarihli 352858 Sayılı Yazısı 116

GİRİŞ

08.01.2018 tarihinde başlayan “Manisa İli Şehzadeler ve Yunusemre İlçe Merkezleri ile Yunusemre İlçesine Bağlı Muhtelif Mahallelerde 1/5.000 ve 1/1.000 ölçekli İlave + Revizyon İmar Planı” çalışmaları kapsamında 1/5000 ölçekli Nazım İmar Planları Manisa Büyükşehir Belediye Meclisi'nin 14.03.2022 tarih 177 sayılı kararıyla onaylanmıştır.

Bu sürece kadar bütünsel bir yaklaşımla ele alınan plan çalışmaları; üst ölçek plan kararlarına uygun olarak, ulaşım, arazi kullanım kararları, nüfus ve yoğunluk dağılımı, sosyal/teknik altyapı ve açık/yeşil alan dengesi hususları doğrultusunda kurgulanmıştır.

Meskûn alanlarda 410.000 kişi, gelişme alanlarında 140.000 kişi olmak üzere planlama alanı bütününde yaşayacak kişi sayısı 550.000 kişi olarak belirlenmiştir. Bu nüfus doğrultusunda arazi kullanım kararları, konut ve çalışma alanları dağılımı, ulaşım ağı ve sosyal altyapı alanları ile açık/yeşil alan dağılımları oluşturulmuştur. Özellikle gelişme alanlarındaki sosyal altyapı alanları ve açık/yeşil alan ihtiyacı Mekânsal Planlar Yapım Yönetmeliği'nde belirlenmiş olan standartlar dâhilinde karşılanmıştır.

Manisa ilinin kent merkezini oluşturan Şehzadeler ve Yunusemre ilçe merkezlerinde daha önce yapılmış olan parçalı planların yol açtığı sorunları ortadan kaldırmak amacıyla bütünsel ele alınarak kurgulanan 1/5.000 ölçekli Nazım İmar Planı sonrası yapılacak olan 1/1.000 ölçekli uygulama imar planları için; alt ölçekte belirlenecek ilke, öncelik ve yaklaşımların benzer özellik gösteren alanlar dâhilinde kurgulanmasının daha uygun olacağı, sorunların çözümüne odaklanmayı kolaylaştıracağı düşüncesiyle bir etaplama sistematığının geliştirilmesi önemsenmiştir. Etaplama kararının en önemli sebepleri; yaşam kalitesini arttırmaya yönelik müdahale biçimlerinin ayrıntıda belirlenebilmesi, halkın katılım sürecinin daha doğru ve sağlıklı yönetilebilmesi, katılım düzeyinin yüksek olmasının sağlanması, etaplar bazında özel yaklaşımların geliştirilebilmesi, benzer niteliklere özgü planlama yaklaşımlarının geliştirilebilmesine imkân tanınmasıdır.

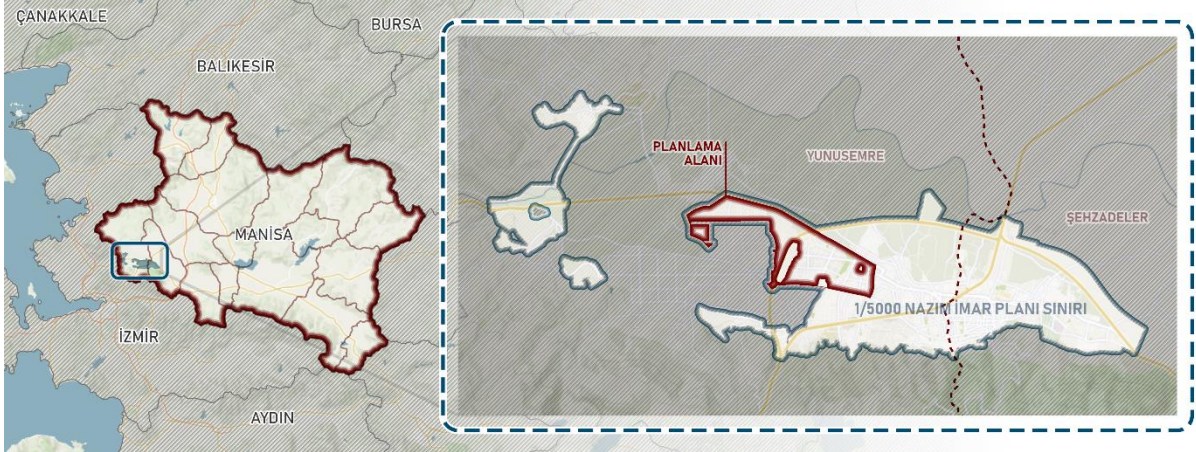
Etap sınırları belirlenirken, öncelikli olarak onay süreçlerinin ilgili ilçe belediyeleri tarafından yürütüleceği göz önünde bulundurularak idari ilçe sınırları baz alınmıştır. İlçe sınırlarının yanı sıra uygulamada farklı müdahale biçimleri gerektiren meskûn alanlar ve gelişme alanları birbirinden ayrılmıştır. Meskûn alanlar arasında, ıslah planlarıyla gelişmiş, ulaşım imkânları ve sosyal/teknik altyapı alanları açısından yetersiz, yenilenmesi gereken yapı stokunun ağırlıkta olduğu ve yaşam kalitesi açısından düşük bölgeler de alan özelinde ve alana özgü kararlar geliştirmek, sağlıklı bir çevre ve yaşam standardı yüksek kentsel alanlar oluşturmak amacıyla hazırlanacak projelerde halk katılımını en yüksek seviyeye çıkarmak, bölgede yaşayan halkın görüş istek ve ihtiyaçları doğrultusunda uygun müdahale biçimleri belirlemek amacıyla ayrı ele alınmıştır.

Bu rapor Yunusemre İlçesi Güzelyurt, Mareşal Fevzi Çakmak, Evrenos ve Muradiye Mahallelerinin Bir Bölümünü Kapsayan 1/1.000 Ölçekli Uygulama İmar Planı Açıklama Raporunu kapsamaktadır. Planlama Alanı Manisa ilinin kent merkezini oluşturan ilçelerden biri olan Yunusemre ilçesi Güzelyurt, Mareşal Fevzi Çakmak, Evrenos ve Muradiye mahallelerinde yer almaktadır.

Planlama Alanı kuzeyde Manisa-Menemen ve Manisa-İzmir otoyolları ile güneyde Mehmet Akif Ersoy Caddesi ile sınırlandırılmıştır.

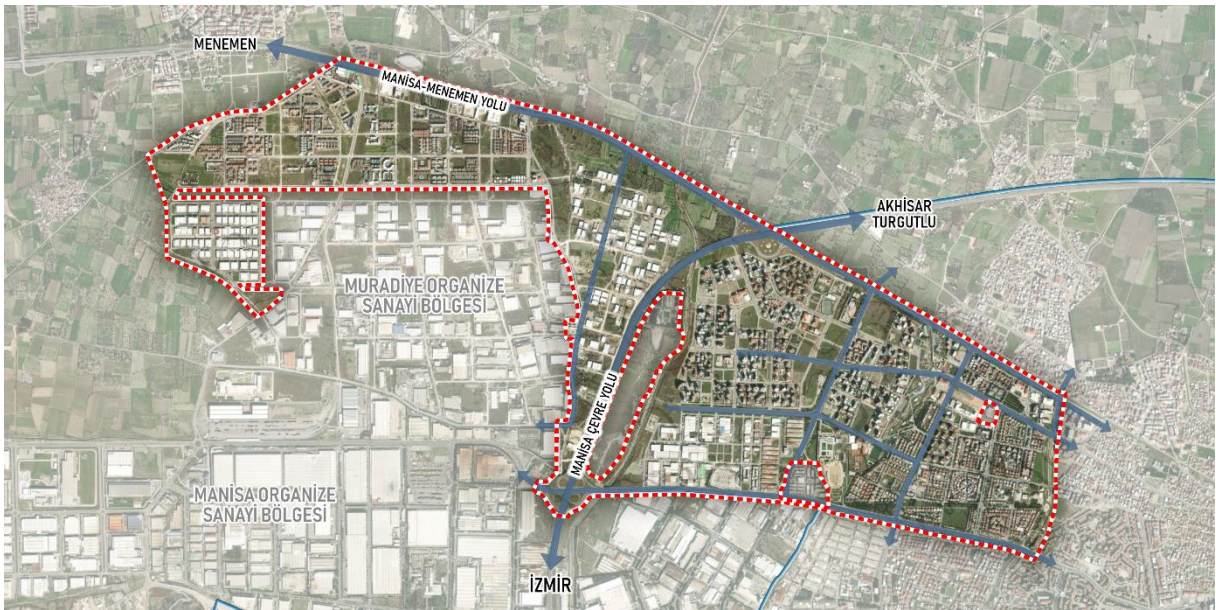
1. PLANLAMA ALANININ KONUMU

Manisa kent merkezi, önemli kentsel ve endüstriyel gelişmelere sahip olmanın yanı sıra pek çok doğal, tarihi ve kültürel zenginliği de bünyesinde barındırmaktadır. Ege bölgesinin kuzey ve ortasında bulunan Manisa ili, kıyısı olmamasına rağmen Batı Anadolu'nun kıyıya en yakın ili konumundadır. Karayolu ulaşımı açısından değerlendirildiğinde komşu iller arasında en yakın olduğu il İzmir ilidir. İzmir ili ile olan etkileşimi diğer illere göre daha yoğun olmasına rağmen; "Türkiye İstatistiki Bölge Birimleri Sınıflamasına" göre Manisa ili, Uşak, Kütahya ve Afyonkarahisar illeri ile birlikte TR33 Düzey-2 Alt Bölgesi'ni oluşturmaktadır.



Şekil 1. Planlama Alanı II ve İlçe İçerisindeki Konumu

Manisa il bütününe bakıldığında toplamda 17 ilçeden oluşmaktadır. Planlama alanı Manisa ili Yunusemre ilçesinde yer almakta olup 713,10 hektar alandan oluşmaktadır. Yunusemre İlçesi'nin toplamda 87 adet mahallesi olup 4 mahallesi planlama alanı sınırları içinde yer almaktadır. Bu mahalleler sırasıyla Güzelyurt Mahallesi, Evrenos Mahallesi, Mareşal Fevzi Çakmak Mahallesi, Muradiye Mahallesi'dir.



Şekil 2. Planlama Alanı Uydu Görüntüsü

Planlama alanı konumu incelendiğinde alan çevresinin farklı doğal ve fiziki çevreye ait öğelerle kısıtlandığı görülmektedir. Özellikle alanın güney batısında yer alan Organize Sanayi Bölgesi ve kuzeyinde yer alan Manisa-Menemen Otoyolu önemli birer eşiktir. Bunlarla beraber çevreyolunun güneye doğru devamı niteliğinde olan Manisa-İzmir otoyolu alanı ikiye bölen bir eşik konumundadır.

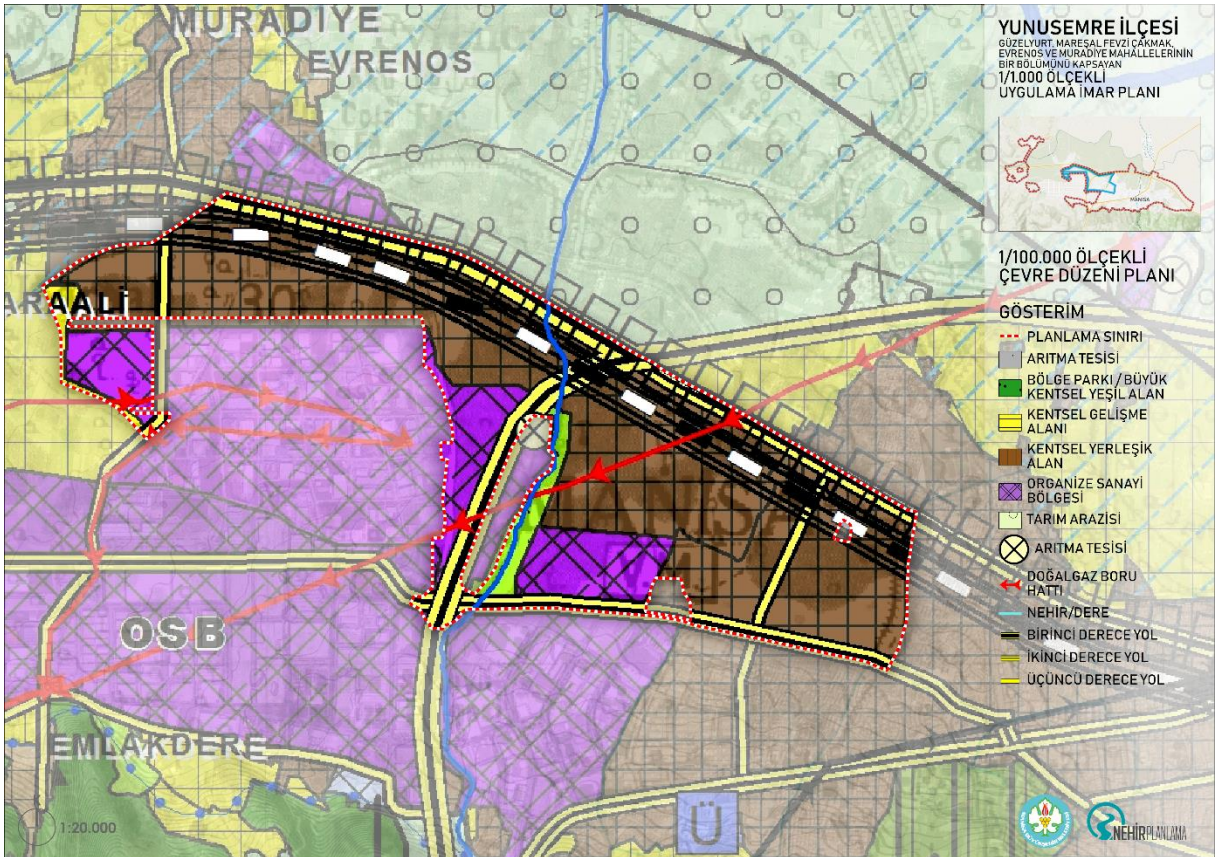
Planlama alanındaki mevcut kullanımlar incelendiğinde ağırlıklım olarak konut alanlarından oluştuğu görülmektedir. Yakın çevresindeki Organize Sanayi Bölgesi'nin yansıması olarak alan sınırları içerisinde de orta ölçekli sanayi ve küçük sanayi alanları da yer almaktadır.

2. ÜST ÖLÇEKLİ PLANLAR

Planlama kararları oluşturulurken yürürlükteki 1/100.000 Ölçekli Çevre Düzeni Plan kararları ve bir diğer üst ölçekli plan olan 1/5.000 Ölçekli Revizyon Nazım İmar Planı önemli bir kısıtlayıcıdır. Aynı zamanda planlama alanı için önceki 1/1.000 Ölçekli Uygulama İmar Planı kararları da göz önünde bulundurulmuş ve planlama kararlarını yönlendiren önemli faktörler arasında yer almıştır.

2.1. İZMİR-MANİSA PLANLAMA BÖLGESİ 1/100.000 ÖLÇEKLİ ÇEVRE DÜZENİ PLANI PLAN KARARLARI

Manisa il sınırlarının tamamını içine alan İzmir-Manisa Planlama Bölgesi 1/100.000 Ölçekli Çevre Düzeni Planı Çevre ve Şehircilik Bakanlığı'nın 23.06.2014 tarih ve 9948 sayılı kararı ile onaylanarak yürürlüğe girmiştir. Söz konusu planın temel amacı; yaşanan hızlı ve kontrolsüz kentleşmenin ve parçacı planlamanın yarattığı sorunların ortadan kaldırılması, kentleşme ve sanayileşmenin kontrollü gelişiminin sağlanması, gelişmelerin sürdürülebilir kılınması, ekolojik dengeyi bozacak olası etkilerin engellenmesi, 2025 yılına kadar kültürel ve doğal değerlerin korunmasını sağlayacak biçimde gelişmenin yönlendirilmesi olarak belirlenmiştir.



Şekil 3.1/100.000 Ölçekli Çevre Düzeni Planında Planlama Alanı

Kaynak: T.C. Çevre ve Şehircilik Bakanlığı

Bu plana göre; mevcut yapılaşmanın olduğu bölgeler kentsel yerleşik alan olarak belirlenmiş olup planlama alanının büyük bir kısmının kentsel yerleşik alan sınırları

içerisinde kaldığı görülmektedir. Alanın güney batısına bakıldığında ise Organize Sanayi Bölgesi ve Sanayi Alanı sınırları içerisinde kaldığı görülmektedir.

Manisa Çevre Yolu ve Manisa-Turgutlu yolu plana 1. Derece Ana Yol olarak işlenmiş, kent içindeki yollar niteliğine bağlı olarak 2. Derece ya da 3. Derece Yol olarak tanımlanmıştır. 2025 yılı hedef alınarak yapılan İzmir-Manisa Planlama Bölgesi 1/100.000 ölçekli Çevre Düzeni Planında Manisa ili tamamı için hedef nüfus 1.879.000 kişi olarak belirlenmiştir. Yunusemre ve Şehzadeler ilçeleri toplamı ise 483.000 kişidir.

2.2. 1/5.000 ÖLÇEKLİ REVİZYON NAZIM İMAR PLANI PLAN KARARLARI

Manisa ili Şehzadeler ve Yunusemre ilçesine Bağlı Muhtelif Mahallelerde gerçekleştirilen 1/5.000 Ölçekli Revizyon Nazım İmar Planı çalışmaları kapsamında gerçekleştirilen ayrıntılı analiz çalışmaları ve kurum görüşleri doğrultusunda alana ait bütüncül bir yaklaşım ile nüfus, ulaşım bağlantıları, yerleşim ve çalışma alanları, sosyal donatı ve açık/yeşil alanlara yönelik plan kararları verilmiştir.

Belirlenen bu kararlar doğrultusunda bu plana konu olan *Yunusemre İlçesi Güzelyurt, Mareşal Fevzi Çakmak, Evrenos ve Muradiye Mahallelerinin Bir Bölümünü Kapsayan 1/1.000 Ölçekli Uygulama İmar Planı'na* ait plan kararları oluşturulmuştur.

1/5.000 ölçekli revizyon nazım imar planında nüfus kararları oluşturulurken; Manisa'nın ekonomik gelişme potansiyeli, bu planlardan önceki planların kapasite nüfusları, İzmir-Manisa Planlama Bölgesi 1/100.000 ölçekli Çevre Düzeni Planı nüfus kararları ve kentin doğal-fiziki eşikleri çerçevesinde belirlenen kentsel gelişme alanlarının varlığı dikkate alınmıştır. Bilindiği üzere İzmir-Manisa 1/100.000 ölçekli Planlama Bölgesi Çevre Düzeni Planı'nın hedef yılı 2025 olarak belirlenmiştir. Çevre Düzeni Planında Manisa ili Şehzadeler ve Yunusemre ilçelerine atanan toplam nüfus 483.000 kişidir.

Planlama geleceğe yönelik kısa, orta ve uzun vadeli hedeflerin belirlenmesi süreci olmasından dolayı sürecin düzgün ve sağlıklı bir şekilde ilerleyebilmesi için plan hedef yılının planlama kararlarıyla örtüşmesi ve gereğinden kısa ya da uzun tutulmaması önemlidir. 2018 yılında çalışmaları başlamış olan revizyon imar planı çalışmaları açısından değerlendirildiğinde Çevre Düzeni Planı için belirlenmiş olan hedef yılının yakın bir tarih olduğu görülmektedir. Bu nedenle Manisa ili Şehzadeler ve Yunusemre ilçesine Bağlı Muhtelif Mahallelerde 1/5.000 Ölçekli Revizyon İmar Planı'nın **hedef yılı 2040** olarak belirlenmiştir. Bu doğrultuda Yunusemre ve Şehzadeler ilçeleri için toplam nüfus, Çevre Düzeni Planı ve yapılan projeksiyon hesabı çalışmaları ile uyumlu olacak şekilde, kısa, orta ve uzun vadeli olarak 5'er yıllık periyotlar halinde Tablo 1'deki gibi öngörülmektedir.

YILLAR	NÜFUS
2025	483.000
2030	550.000
2035	620.000
2040	700.000

Tablo 1. Planlama Hedef Yılı Projeksiyon Nüfusları

Buna göre Şehzadeler ve Yunusemre ilçeleri nüfusu Çevre Düzeni Planıyla uyumlu olacak şekilde planlama hedef yılı olan 2040 yılında ise 700.000 kişi olarak belirlenmiştir.

700.000 kişinin 550.000'inin planlama alanı sınırları içinde, 150.000'inin ise planlama alanı sınırı dışında kalan mahallelerde yaşayacağı öngörülmüştür.

Planlama alanı sınırları içerisindeki nüfus dağılımı incelendiğinde;

*TÜİK 2020 yılı verilerine göre Yunusemre ve Şehzadeler ilçeleri hane halkı büyüklüğü 3,38 kişi, Manisa ili genelinde hane halkı büyüklüğü 3,04 kişidir. Bu çalışmada planlama hedef yılı için hane halkı büyüklüğü, gelişme eğilimleri doğrultusunda **3,00 kişi olarak kabul edilmiştir.***

*Ortalama hanehalkı nüfusu belirlendikten sonra kişi başına düşen konut kullanım alanı büyüklüğü belirlenmesi gerekmektedir. Üst ölçekli plan çalışmaları esnasında gerçekleştirilen arazi tespitleri ve doku çalışmaları sonucunda, merkez ve çevresindeki yoğun dokuya sahip mahallelerde konut alanlarının ortalama 120 m² olduğu tespit edilmiştir. Görece yeni gelişen alanlarda ise konut alanlarının ortalama 150 m²'ye ulaştığı görülmüştür. Bu tespitler doğrultusunda **meskûn alanlarda kişi başına düşen konut kullanım alanı 40 m², gelişme alanlarında kişi başına düşen konut kullanım alanı 50 m² olarak kabul edilmiştir.***

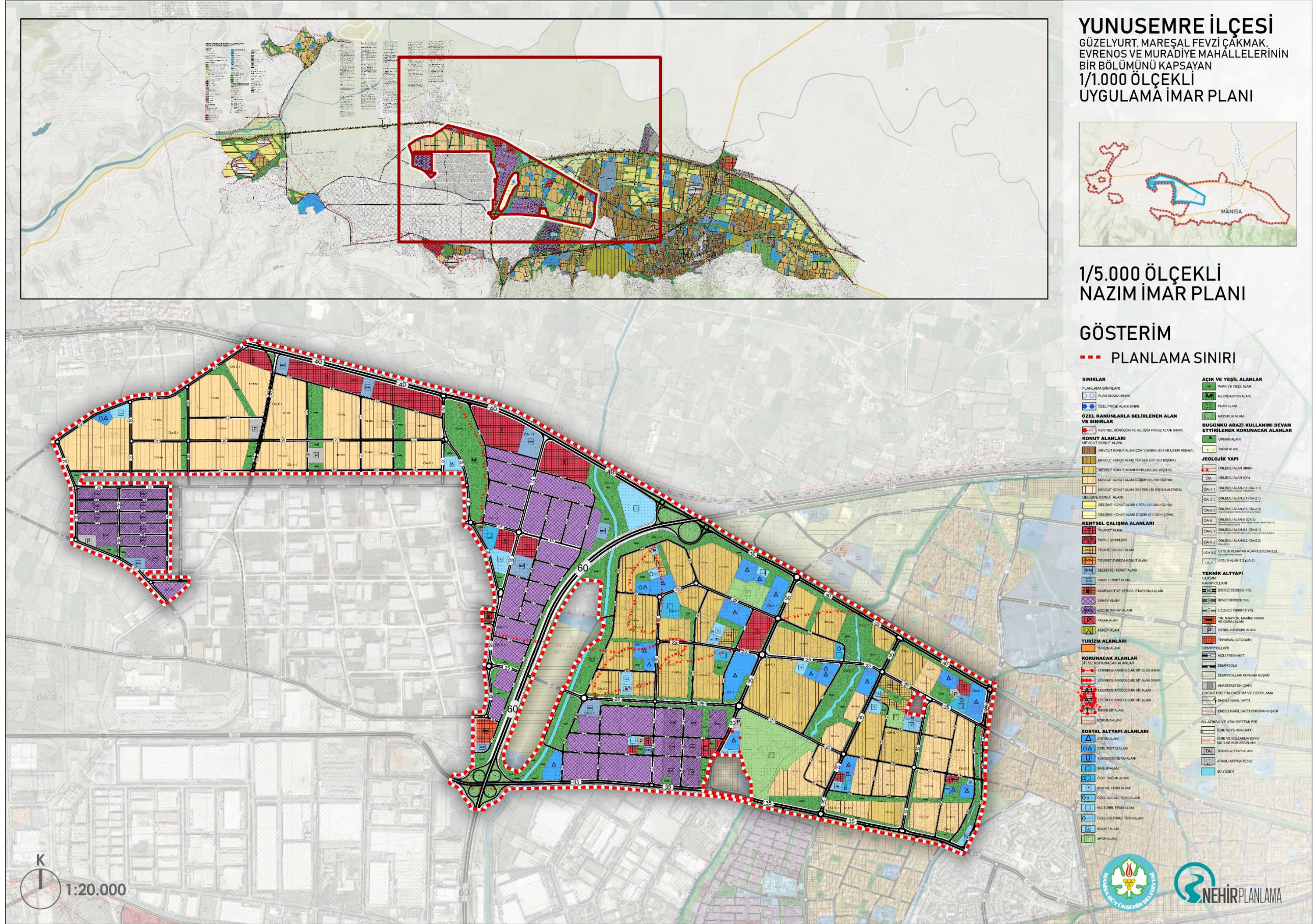
Ortaya konulan prensipler doğrultusunda bu plan öncesinde onaylı imar planı bulunan alanlarda (meskûn alanlar) 440.000 kişinin yaşayacağı öngörülmüştür. Planda belirlenen ilave gelişme alanlarında yaşayacak nüfus ise 110.000 kişi olarak belirlenmiştir.

Plan sürecinde projeksiyon nüfus ile uyumlu yoğunluk kararları belirlenirken özellikle dikkate alınan bir diğer husus, yürürlükteki imar planlarıdır. Yoğunluk kararları, planın gerçekçi ve uygulanabilir bir plan olmasının önünü açmak adına; yürürlükteki imar planlarıyla kazanılmış olan haklar dikkate alınarak belirlenmiştir. Bu planın ana kararlarını bozmamak ve eşitlik/adalet ilkelerine bağlı kalmak koşuluyla yürürlükteki imar planlarıyla kazanılan haklar korunmuştur. Bu husus planlama alanı için belirlenen nüfusun dağılımında da etkili bir rol oynamıştır. Bu plan üzerinde belirtilen yoğunluk değerleri, planlama alanında yaşayacak nüfustan elde edilen yoğunluk değerleridir.

Planda mevcut konut alanlarındaki yoğunluklar 900 kişi/ha ve 15 kişi/ha arasında değişen değerler olarak işlenmiştir. 601 kişi/ha üzerindeki alanlar çok yüksek yoğunluklu, 301-600 kişi/ha arasındaki alanlar yüksek yoğunluklu, 151-300 kişi/ha arasındaki alanlar orta yoğunluklu, 150 kişi/ha altındaki alanlar ise düşük yoğunluklu mevcut konut alanları olarak sınıflandırılmıştır. Gelişme alanlarında yaşayacak 110.000 kişilik nüfus arazinin yapısı ve ulaşım güzergâhları doğrultusunda 240 kişi/ha, 220 kişi/ha ve 185 kişi/ha yoğunluk olarak dağıtılmıştır. Gelişme konut alanlarının büyük bir kısmında yoğunluk değerleri 220 kişi/ha olup, Akgedik ve Uzunburun Mahallelerinde arazi yapısı ve mevcut eğilimler doğrultusunda 240 kişi/ha ve 185 kişi/ha olarak belirlenmiştir.

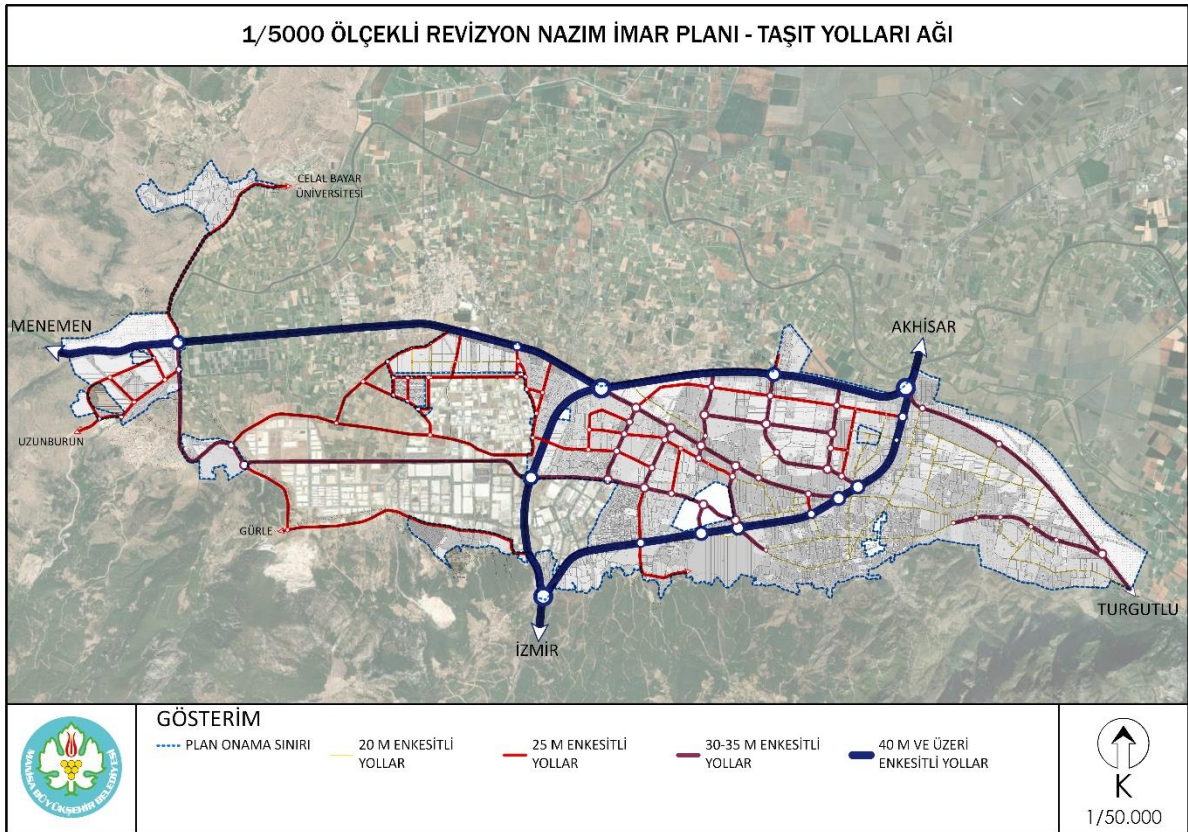
Konut + ticaret alanı meskûn alanda 210 kişi/ha ile 900 kişi/ha arasında değişen yoğunluk değerleri verilmiştir. Bu yoğunluk değerlerine bağlı olarak yapılaşma koşulları belirlenmiştir.

Gelişme alanlarında yer alan ticaret + konut alanları Manisa Çevre Yolu'nun güneyinde Mimar Sinan Bulvarı'nın çevresinde ve gelişme konut alanları arasında alt merkezler halinde planlanmıştır. Ticaret + konut alanlarında yoğunluk değerleri 275 ve 300 kişi/ha olarak belirlenmiştir. Ticaret + Konut alanlarında en fazla konut kullanım oranı %90 olarak belirlenmiştir.



Şekil 4.1/5.000 Ölçekli Revizyon Nazım İmar Planında Planlama Alanı

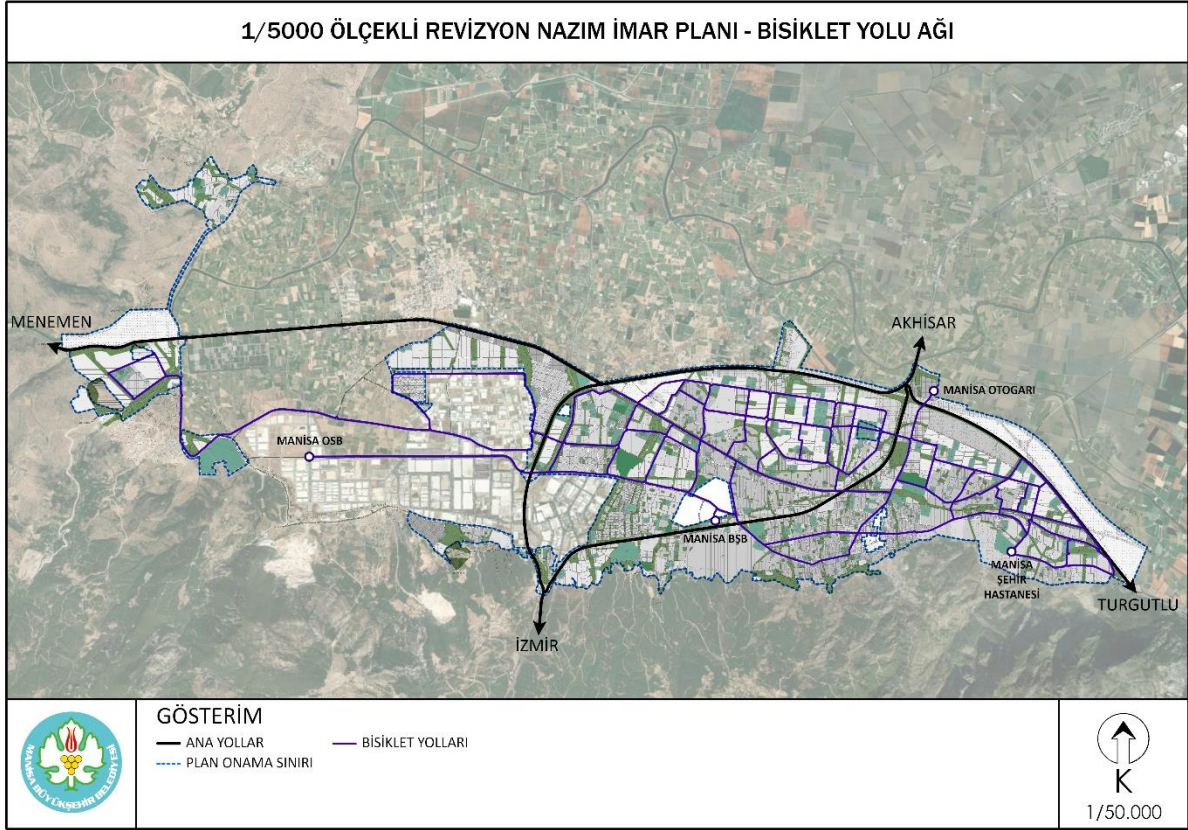
1/5.000 Ölçekli Revizyon Nazım İmar Planı'na ait ulaşım kararları incelendiğinde kent içi ulaşım faaliyetleri; gerek mevcut dokuda gerekse kentsel gelişme alanlarında bütüncül bir yaklaşımla gözden geçirilmiş ve kent içinde karşılaşılan sorunlara çözüm önerileri geliştirilmiştir. Buna göre; Manisa'yı diğer il ve ilçe merkezlerine bağlayan aks olan Manisa Çevre Yolu (D-565) 40 metre genişliğinde ve 1. derece yol olarak planlara işlenmiştir. Menemen kavşağı ile Manisa Çevre Yolu'na bağlanan Manisa - Menemen Yolu 40 metre genişliğinde ve yine 1. derece yol olarak planlara aktarılmıştır. Gediz kavşağından başlayarak OSB kavşağında Manisa Çevre Yolu'na bağlanan ve kent içinden geçen önemli bir aks olan Mimar Sinan Bulvarı da 50 metre genişliğinde ve 1. derece yol olarak gösterilmiştir. Gediz Kavşağı Karayolları 2. Bölge Müdürlüğü tarafından onaylandığı haliyle planlara aktarılmış, Gediz Kavşağı güneyinde düzenlenen bir kavşakla Halil Erdoğan caddesinden otogara ve hızlı tren garına bağlantı sağlanmıştır. Turgutlu - Manisa yolu 35 metre genişliğinde 2. derece yol olarak Gediz kavşağına bağlanmıştır. Taşıt yollarının kent içi dağılımına bakıldığında 30 ve 35 metre genişliğe sahip yolların hâkim olduğu bu yolların mevcut mülkiyet ve yapılaşmalarla uyumlu olacak şekilde 20 ve 25 metre yollar ile desteklendiği görülmektedir.



Şekil 5. 1/5.000 Ölçekli Revizyon Nazım İmar Planı Taşıt Yolları Ağı

Ulaşım kararları verilirken dikkat edilen bir diğer husus da araç trafiğinin yarattığı etkileri azaltacak çözümler geliştirmek olmuştur. Motorlu taşıt kullanımının yaygınlaşmasıyla oluşan sorunları azaltmak için; sağlıklı, güvenli ve doğa dostu bir ulaşım türü olan bisiklet ulaşımı etkin bir çözüm olarak karşımıza çıkmaktadır. Günümüzde kentlerde var olan

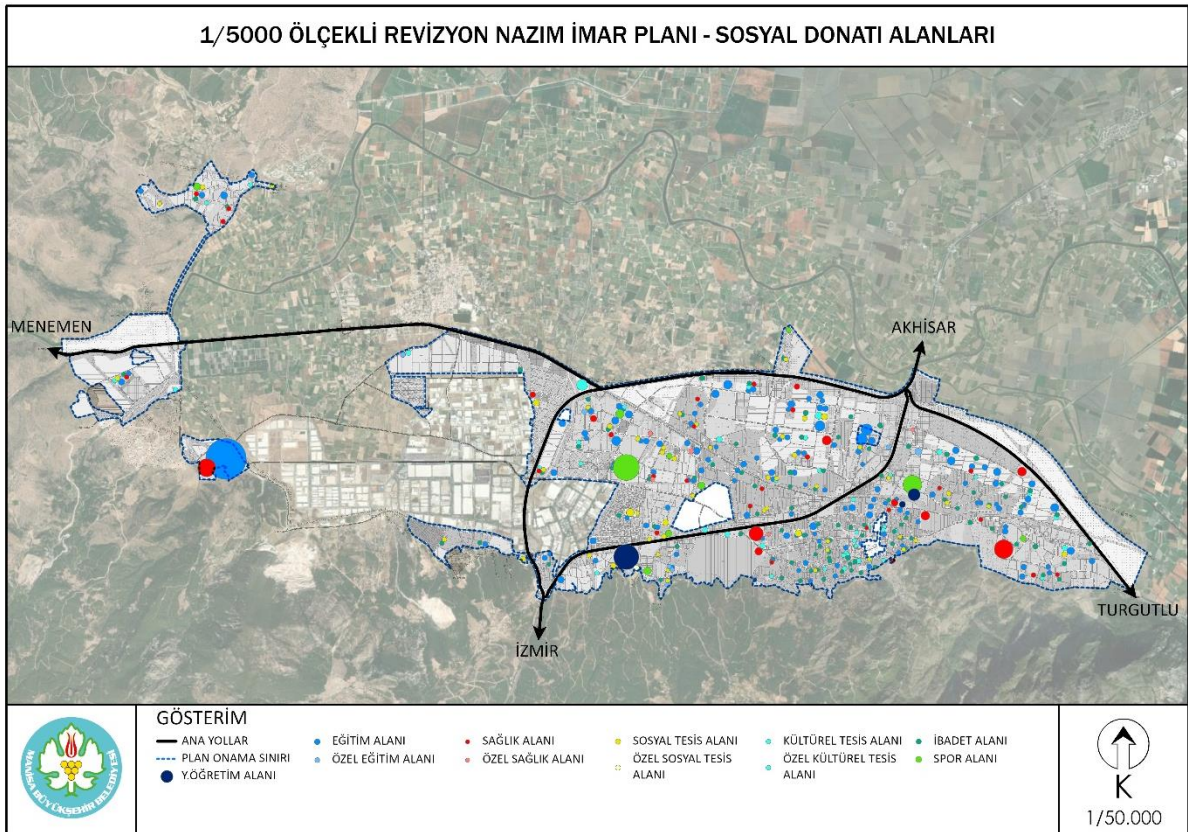
bisiklet yolları kısa, kesik ve birbirleriyle bağlanmayan güzergâhlardan oluşmaktadır. Ancak kent içinde devamlılığı olan, kopuk olmayan, birbirine bağlı güzergâhlardan oluşan ve kentteki her noktaya ulaşım sağlayan bir sistem oluşturulduğunda bisiklet ile entegre bir ulaşım açısından söz edilebilir. Bu nedenle planlama alanı bütününde tüm alanı birbirine bağlayan ve planlama alanı sınırları içerisinde istenen yere bisikletle ulaşmayı sağlayacak şekilde ana yol güzergâhlarında veya müsait olan noktalarda yeşil alanların içinde bisiklet yolları önerilmiştir.



Şekil 6. 1/5.000 Ölçekli Revizyon Nazım İmar Planı Bisiklet Yolu Ağı

1/5.000 Ölçekli Revizyon Nazım İmar Planı'nı fonksiyon kararlarına bakıldığında mevcut durum ve kentin gelişme potansiyelleri göz önünde bulundurularak fonksiyon şemasının oluşturulduğu görülmektedir. Mevcut ve gelişme konut alanları ile birlikte alanda kentsel çalışma alanlarına ait konut + ticaret, ticaret, sanayi ve küçük sanayi gibi farklı fonksiyonlar bulunmaktadır. Plan bütününde ticaret kullanımları ağırlıklı olarak, gece nüfusunu da barındıracak konut fonksiyonuyla iç içe olacak şekilde ticaret + konut fonksiyonu şeklinde önerilmiştir. Bu plandan önce yürürlükte planı olan ve bu planda Ticaret + Konut olarak belirlenen alanlar mevcuttaki kullanımlarına göre şekillenmiş ve bu alanlarda yoğunluklar 900 kişi/ha ile 210 kişi/ha arasında değişen değerler olarak işlenmiştir. Ticaret + Konut fonksiyonları ağırlıklı olarak Mimar Sinan Bulvarı çevresinde, İzmir Caddesi, Kenzi Caddesi, 8 Eylül Caddesi ve İbrahim Gökçen Bulvarı çevresinde yer seçmiştir. Gelişme alanlarında ise Manisa Çevre Yolu güneyinde ve konut alanları içerisinde alt merkezler halinde planlanmıştır. Bu planda belirlenen "T" işaretli ticaret

alanları; Menemen Yolu üzerinde Karaali ve Muradiye Mahallelerinde, Mimar Sinan Bulvarı üzerine Uncubozköy mahallesinde ve diğer yerleşim alanları içerisinde dağılmış küçük alt merkezler şeklinde yer seçmiştir. Sanayi alanları ise Manisa Organize Sanayi Bölgesi'nin kuzeyinde Muradiye mevkiinde yer seçmiştir. Kentsel çalışma alanları kadar kentsel donatı alanlarının yer seçimi de önemlidir. Bu planda önerilen donatı alanları meskûn alanlar ve gelişme alanların özelinde değerlendirilmiştir. Daha önce onaylı imar planı bulunan alanlar ile ilave gelişme alanlarındaki sosyal donatı ve açık/yeşil alanların dağılımı ve alansal büyüklükleri, yasal/fiziki eşikler, planın ana kabulleri ve tasarım ilkeleri doğrultusunda farklılıklar sergilemektedir. Mevcut yapılaşmış dokuda var olan sosyal donatı ve açık/yeşil alanlar; yapılaşmanın, mülkiyet durumunun ve eşiklerin elverdiği ölçüde iyileştirilmiş, gelişme alanlarında ise boş olması, yeni plan yapılıyor olması ve İmar Kanunu'nun 18. Maddesi gibi yasal araçların yarattığı fırsatlarla Mekânsal Planlar Yapım Yönetmeliği'nde belirlenen standartlar ve hizmet etki alanları dikkate alınarak dengeli olacak şekilde daha geniş ve kapasitesi yeterli alanlar planlanmıştır. 1/5.000 Ölçekli Revizyon Nazım İmar Planı sosyal donatı alanları dağılımı Tablo 2'de verilmiştir.



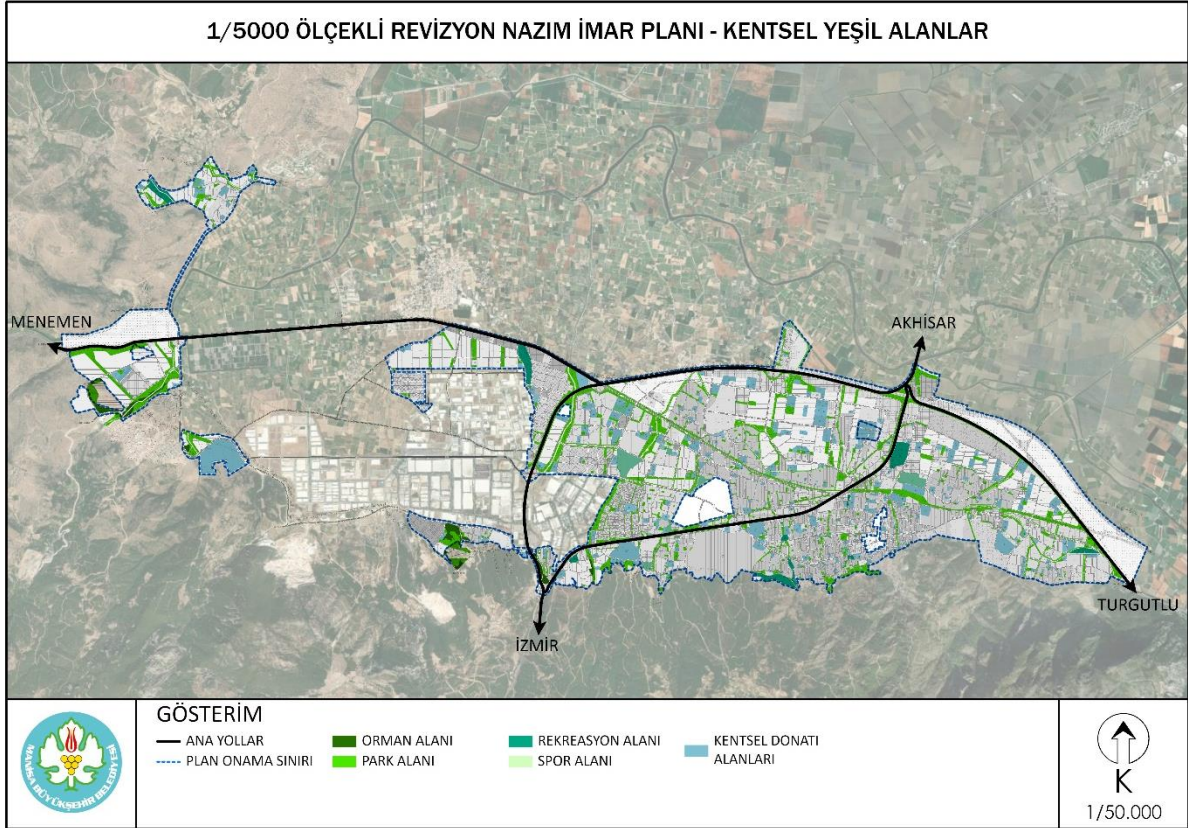
Şekil 7. 1/5.000 Ölçekli Revizyon Nazım İmar Planı Sosyal Donatı Alanları

Bu plan kararlarına göre donatı alanlarının alansal büyüklükleri ve meskûn dokudaki ve gelişme alanlarındaki kişi başına düşen alan büyüklükleri tablodaki gibidir.

ALAN ADI	REVİZYON PLAN MESHUN ALAN BÜYÜKLÜĞÜ (m ²)	MESHUN ALANLAR NÜFUS BÜYÜKLÜĞÜ (kişi)	REVİZYON PLAN MESHUN KİŞİ BAŞI ALAN (m ²)	YÖNETMELİK STANDARTLARI KİŞİ BAŞI ALAN (kişi/m ²)	REVİZYON PLAN GELİŞME ALAN BÜYÜKLÜĞÜ (m ²)	GELİŞME ALANLARI NÜFUS BÜYÜKLÜĞÜ (kişi)	REVİZYON PLAN GELİŞME KİŞİ BAŞI ALAN (m ²)
EĞİTİM ALANI	929,280.90	410.000	2,27	6,60	925,620	140.000	6.61
SAGLIK ALANI	360,601.20	410.000	0,88	1,50	214,226	140.000	1.53
SOSYAL VE KÜLTÜREL TESİS ALANLARI	384,621.60	410.000	0,94	1,25	292,999	140.000	2.09
İBADET ALANI	177,081.10	410.000	0,43	0,75	108,111	140.000	0,77
YEŞİL ALAN	4,167,887.60	410.000	10,17	10,00	1,440,219	140.000	10.29

Tablo 2.1/5.000 Ölçekli Revizyon Nazım İmar Planı Donatı Dağılımı

1/5.000 Ölçekli Revizyon Nazım İmar Planına ait Plan notlarının 2.8.4 numaralı maddesinde belirtilen; “Belediye hizmet alanlarının %60’ının sosyal ve/veya kültürel tesis alanı olarak ayrılması zorunludur.” ifadesine istinaden gelişme alanları dâhilinde planlanan 242.520 m² belediye hizmet alanınının 145.511 m²’si sosyal ve kültürel tesis alanlarına dâhil edilmiştir. 1/5.000 Ölçekli Revizyon Nazım İmar Planı kentsel yeşil alanlara bakıldığında planlama alanı bütününde Mekânsal Planlar Yapım Yönetmeliği’ne uygun olarak planlanmıştır. Buna ek olarak Devlet Su İşleri Genel Müdürlüğü ve Manisa Su ve Kanalizasyon İdaresi tarafından belirlenen dere güzergâhları ve çevresi park alanı olarak gösterilmiştir. Aynı zamanda kentsel yeşil sistem kurgusu incelendiğinde donatı alanları ile uyumlu olacak şekilde kurgulandığı görülmektedir.



Şekil 8. 1/5000 Ölçekli Revizyon Nazım İmar Planı Açık/Yeşil Alanlar

3. PLAN KARARLARI

Bu bölümde *Yunusemre İlçesi Güzelyurt, Mareşal Fevzi Çakmak, Evrenos ve Muradiye Mahallelerinin Bir Bölümünü Kapsayan 1/1.000 Ölçekli Uygulama İmar Planı'na* ait nüfus kararları, ulaşım kararları, fonksiyon alanlarına ait analizler ve fonksiyon alanları alan dağılımına yer verilmiştir.

3.1. NÜFUS

Nüfus kararları, üst ölçekli planlar çerçevesinde değerlendirildiğinde, İzmir-Manisa Planlama Bölgesi 1/100.000 Ölçekli Çevre Düzeni Planı'nda, planlama bölgesini oluşturan Manisa ilinin 2000 yılından sonra özellikle kentsel nüfusunun artış gösterdiği bu sebeple ilde hızlı bir kentleşme sürecinin başladığı görülmektedir. Nüfus kabulleri yapılırken, bu gelişme eğilimleri dikkate alınmış, yapılmış olan nüfus projeksiyonu değerleri bu eğilimler doğrultusunda 2040 yılında 700.000 kişi olarak hesaplanmıştır. Bu sayı planlama alanı dışında kalan mahalleleri de kapsamaktadır. 1/5.000 Ölçekli Revizyon Nazım İmar Planı'na konu olan alanda yaşayacak kişi 550.000 kişidir. 1/5000 ölçekli planda bu değere uygun olacak şekilde yoğunluk kararları dağılımı yapılmıştır.

Yunusemre İlçesi Güzelyurt, Mareşal Fevzi Çakmak, Evrenos ve Muradiye Mahallelerinin Bir Bölümünü Kapsayan 1/1.000 Ölçekli Uygulama İmar Planı üst ölçekli plan kararlarında belirlenen yoğunluk kararları ve meri 1/1.000 ölçekli uygulama imar planı yapılaşma kararları da dikkate alınarak oluşturulmuştur. Belirlenen yoğunluk ve yapılaşma kararları ile planlama alanında yaşayacak kişi sayısı **45.000 kişi** olarak hesaplanmaktadır.

3.2. ULAŞIM

Ulaşım olanakları kentin sosyal, ekonomik ve fiziksel gelişimi üzerinde büyük öneme sahiptir. Kent içi ulaşım hizmetleri kentteki iş ve konut alanları ile sosyal ve kültürel alanlar gibi farklı arazi kullanımlarının birbirleri ile ilişkilerini belirler ve kentte yaşayan nüfusun günlük faaliyetleriyle yakından ilişkilidir.

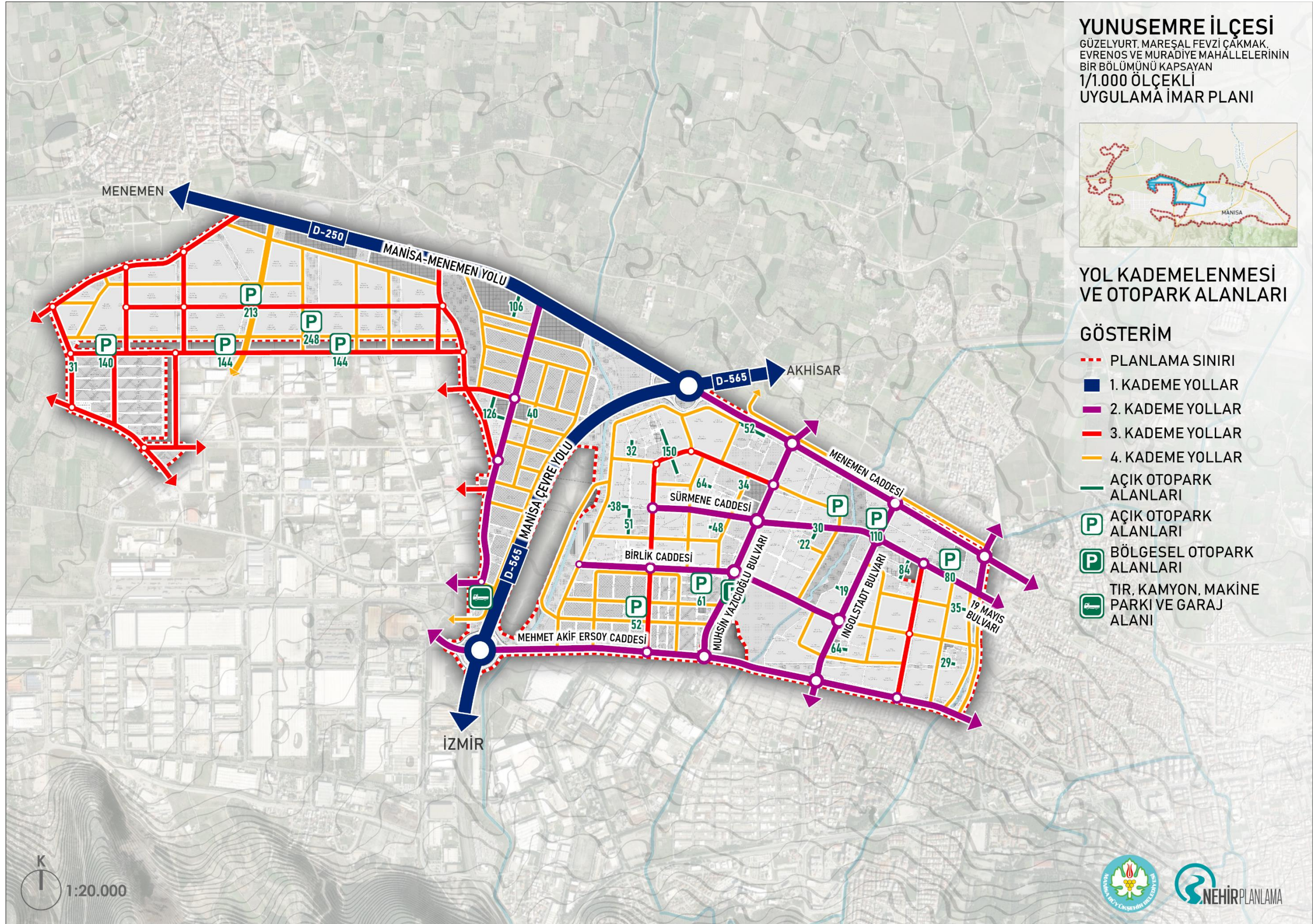
Kentsel ulaşım ve arazi kullanım kararları arasında çift yönlü bir etkileşim vardır. Arazi kullanım kararları ulaşım sisteminin oluşumunu etkilerken, ulaşım sisteminin yapısı da arazi kullanım deseninin oluşmasında etkin ve yönlendirici rol oynar. Bu planda ulaşım kararları bu etmenler göz önüne alınarak verilmiştir.

Planlama alanı ulaşım ağı incelendiğinde kentin bütününe hizmet veren Manisa Çevre yolu (D565) alanın kuzey-güney aksından geçmekte olup 40 metre en kesitine sahip yol birinci kademe yol olarak gösterilmiştir. Bir diğer birinci kademe yol olan Manisa-Menemen Yolu (D-250) alanın kuzey sınırını oluşturmaktadır.

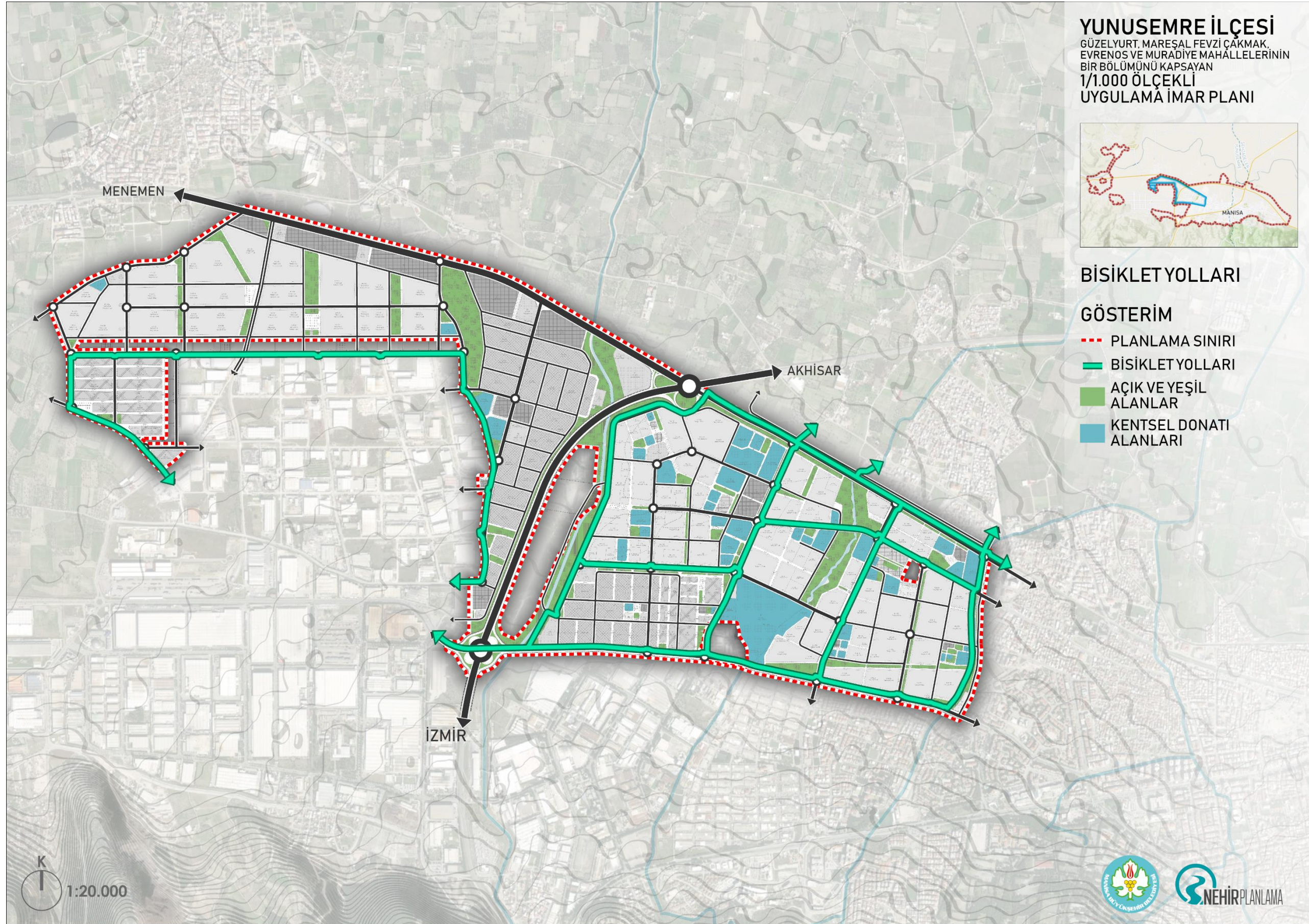
Alan içi ulaşım şeması incelendiğinde özellikle Manisa Çevreyolunun doğusunda ikinci kademe yol ağının gelişmiş olduğu görülmektedir. Menemen Caddesi, Mehmet Akif Ersoy Caddesi ve 19 Mayıs Bulvarı doğu batı aksındaki, Muhsin Ertuğrul Caddesi ile Ingolstadt Bulvarı ise kuzey güney doğrultuda yer alan 2. Kademe güzergâhlardır. Bu yollar 3. Ve 4. Kademe güzergâhlar ile desteklenerek entegre bir ulaşım şeması oluşturulmuştur. Manisa Çevreyolunun batısında ise ağırlıklı olarak üçüncü kademe ve dördüncü kademe yollar ile ulaşım bağlantıları sağlanmıştır.

Alanda yer alan otoparklar bölgesel otoparklar ve açık otopark alanları olarak ayrılmaktadır. Bölgesel otoparkların alan içerisindeki dağılımına bakıldığında özellikle kentsel çalışma alanları ve konut alanlarına yakın konumdaki yerlerde 10 farklı noktada belirlendiği görülmektedir. 30 farklı noktada açık otopark alanı belirlenmiştir. Bu alanlara ek olarak Manisa Çevreyolu'nu Mimar Sinan Bulvarı'na bağlayan kavşağın kuzeybatısında bir tır ve kamyonet parkı da yer almaktadır.

Planlama alanı bisiklet ağı şeması incelendiğinde ise alanı baştan uca dolaşan bir bisiklet yolu görülmektedir. İkinci ve üçüncü kademe yollar ile paralel ilerleyen bisiklet yolunda kentsel donatı ve yeşil alanlar ile entegre bir sistem oluşturulmuştur.



Şekil 9. Yol Kademelenmesi ve Otopark Alanları



Şekil

10.

Bisiklet

Yolu

Ağı

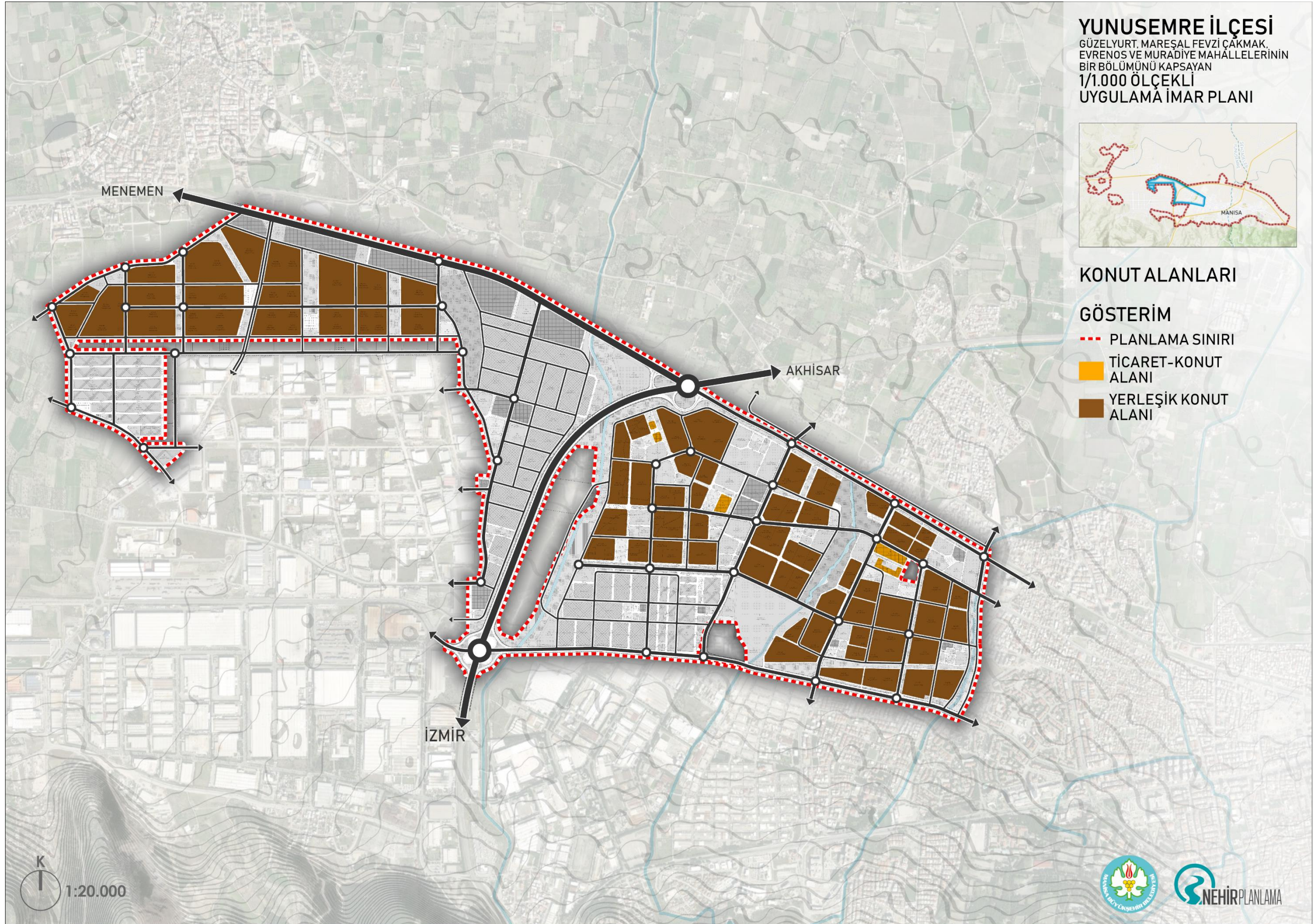
3.3. KONUT ALANLARI

Planlama alanında Yunusemre İlçe merkezinin kuzeybatısında yer almaktadır. Alanda yer alan mevcut konut dokusunun yanı sıra sanayi alanlarının varlığı da dokuyu yoğunlaştırmaktadır. Alan genelinde mevcut kullanımlar ve önceki imar planları ile uyumlu olacak şekilde 222,43 hektar mevcut konut alanı planlanmıştır. Konut alanları ağırlıklı olarak Muradiye mahallesinin güneyinde ve Güzelyurt Mahallesi'nde yer almaktadır. Sürmene Caddesi, 19 Mayıs Bulvarı ve Mehmet Akif Ersoy Caddesi üzerinde konut + ticaret alanları yer almaktadır. Konut + Ticaret alanların toplam büyüklüğü ise 6.7 hektardır.

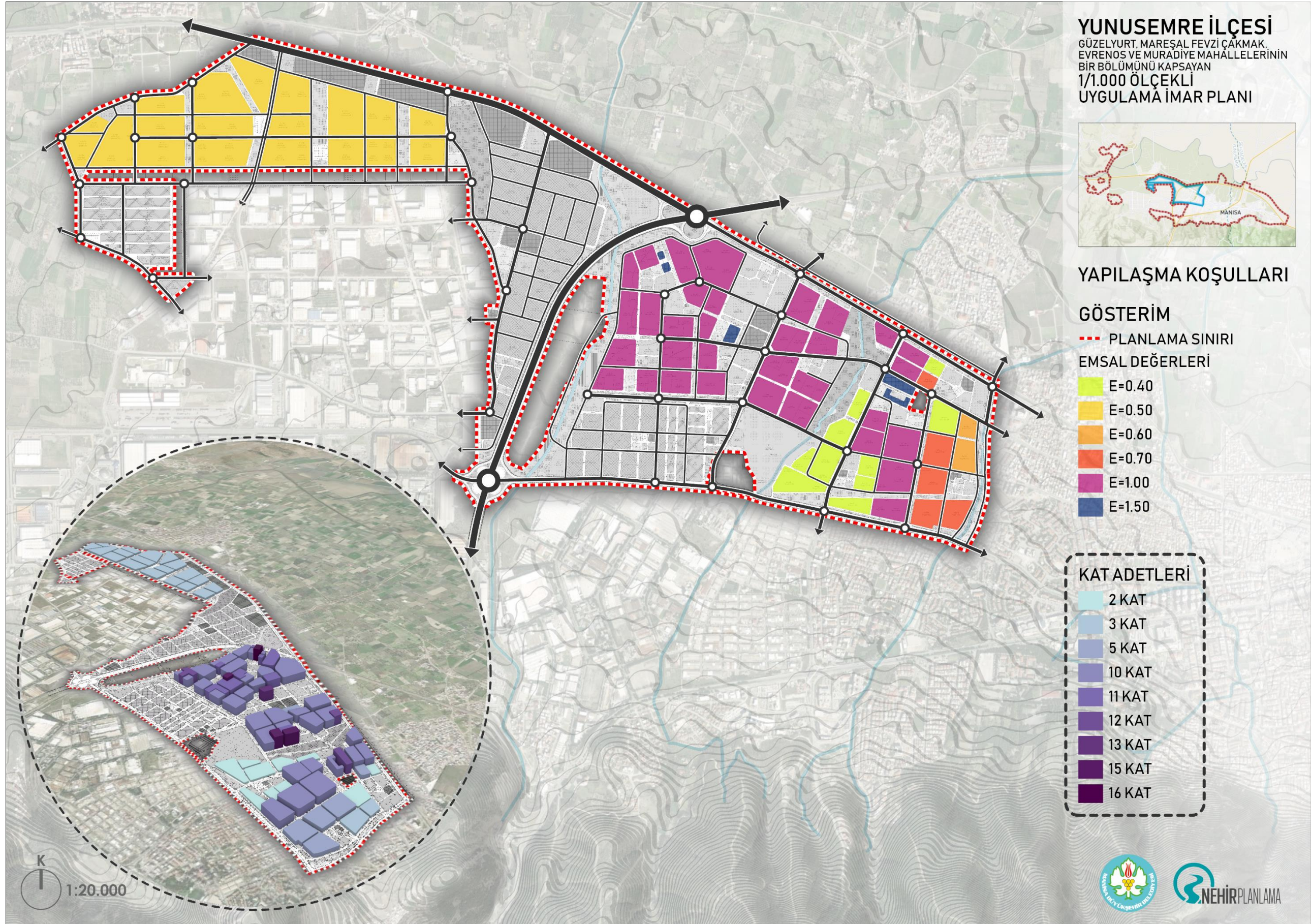
Konut alanlarının nüfusa etkisi yalnızca alansal büyüklüğü ile değil yapılaşma koşulları ile belirlenir. Bu koşullara bağlı olarak nüfus değerleri değişim göstermektedir.

Konut alanları için belirlenen yapılaşma kararları Manisa ili Şehzadeler ve Yunusemre ilçesine Bağlı Muhtelif Mahallelerde gerçekleştirilen 1/5.000 Ölçekli Revizyon Nazım İmar Planı'nda belirlenen yoğunluk değerleri ile uyumlu olacak şekilde önceki imar planında belirlenmiş olan haklar da dikkate alınarak verilmiştir.

Planlama alanının batısında kalan Muradiye Mahallesi'nin güneyinde yer alan konut alanları yapılaşma koşulları Emsal:0.50, Taks:0.20 ve Yençok: 3 kat olarak belirlenmiştir. Güzelyurt Mahallesi konut alanlarında ise önceki imar hakları ve kat yükseklikleri doğrultusunda plan paftası üzerinde gösterilmiştir.



Şekil 11. Konut Alanları



Şekil

12.

Yapılaşma

Koşulları

3.4. KENTSEL ÇALIŞMA ALANLARI

Planlama alanında Manisa OSB'ye yakın konumundan da kaynaklı olarak sanayi ve küçük sanayi alanları ağırlıktadır.

Planlama alanı genelinde 129.83 hektar büyüklüğünde kentsel çalışma alanı bulunmaktadır. Sanayi Alanları 66.87 hektar büyüklüğe sahip olup %51,51'lik bir oranla ilk sırada yer almaktadır. Orta ölçekli sanayi alanları Manisa Çevreyolunun batısında ve Mehmet Akif Ersoy Caddesi ile Birlik Caddesi arasında kalan alanda yer almaktadır.

Ticaret alanları ağırlık olarak Menemen Yolu üzerinde olup, diğer ticaret alanları alt merkezler halinde planlama alanında dağılmış durumdadır. Ticaret alanlarının toplam alanı 30,45 hektar olup, çalışma alanlarının %23,45'ini oluşturmaktadır.

Küçük Sanayi Alanları da Mehmet Akif Ersoy Caddesi ile Birlik Caddesi arasında yer seçmiş durumdadır. Küçük sanayi alanları çalışma alanlarının %22,15'ini oluşturup 28.76 hektar büyüklüğe sahiptir.

Ticaret + Konut alanları da alt merkez özelliği gösterecek şekilde konut alanları arasında planlanmış olup bu alanlardaki konut kullanım oranı en fazla %90 olarak belirlenmiştir.

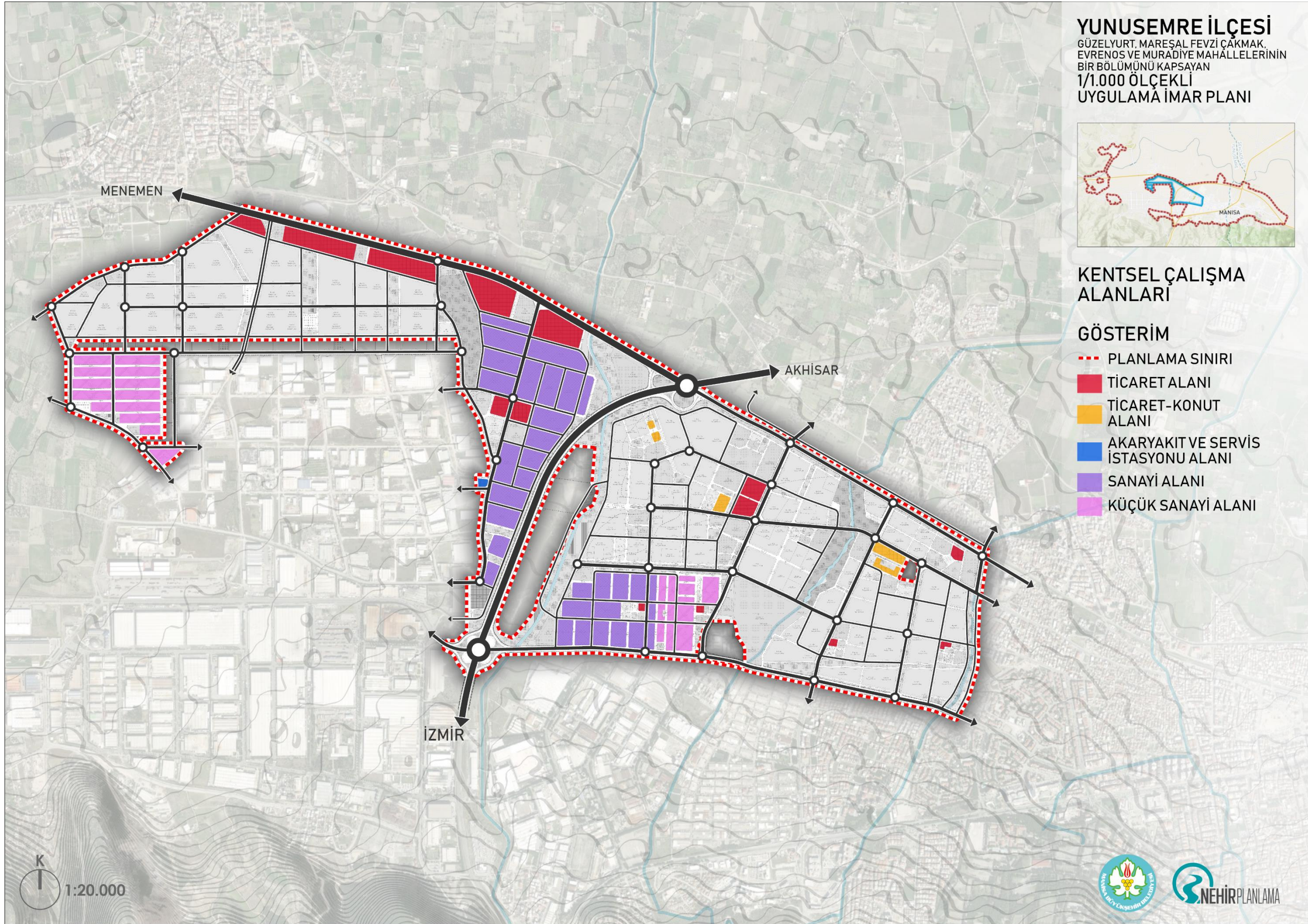
Kentsel çalışma alanlarının kendi arasındaki dağılımı

ALAN ADI	ALAN BÜYÜKLÜĞÜ (m ²)	ALAN BÜYÜKLÜĞÜ (ha)	ORAN (%)
KENTSEL ÇALIŞMA ALANLARI			
TİCARET ALANI	304462.90	30.45	23.45
KONUT+TİCARET ALANI	34442.25	3.44	2.65
KÜÇÜK SANAYİ TESİS ALANI	287620.83	28.76	22.15
SANAYİ TESİS ALANI	668727.78	66.87	51.51
AKARYAKIT VE SERVİS İSTASYONU	3033.08	0.30	0.23
TOPLAM	1298286.84	129.83	100.00

Tablo 3'de verilmiştir.

ALAN ADI	ALAN BÜYÜKLÜĞÜ (m ²)	ALAN BÜYÜKLÜĞÜ (ha)	ORAN (%)
KENTSEL ÇALIŞMA ALANLARI			
TİCARET ALANI	304462.90	30.45	23.45
KONUT+TİCARET ALANI	34442.25	3.44	2.65
KÜÇÜK SANAYİ TESİS ALANI	287620.83	28.76	22.15
SANAYİ TESİS ALANI	668727.78	66.87	51.51
AKARYAKIT VE SERVİS İSTASYONU	3033.08	0.30	0.23
TOPLAM	1298286.84	129.83	100.00

Tablo 3.Kentsel Çalışma Alanları Alan Alan Dağılımı



Şekil 13. Kentsel Çalışma Alanları

3.5. SOSYAL DONATI ALANLARI/AÇIK YEŞİL ALANLAR

Planlama alanı büyük oranda yerleşik dokuya sahiptir. Önceki imar planları doğrultusunda gelişen alanın batısındaki sosyal donatı alanları yeterliliği düşük iken, Çevre yolunun doğusunda kalan Güzelyurt Mahallesi sosyal donatı alanları bakımından avantajlı konumdadır.

Alan bütününe bakıldığında anaokulu, ilkokul, ortaokul, lise, kültürel ve sosyal tesis alanları, cami, spor alanları, yurt alanları ve kreş gündüz bakımevi gibi pek çok farklı donatı alanını içermekte olup hizmet etki mesafelerinin de yeterli olduğu gözlenmektedir. Sosyal donatı alanları incelenirken belediye hizmet alanı, resmi kurum ve idari hizmet alanı da bu sınıfta değerlendirilmiştir.

Eğitim alanları özellikle Muhsin Yazıcıoğlu Bulvarı üzerinde ve yakın çevresinde yer almaktadır. Alanda ayrıca Mehmet Akif Ersoy Caddesi üzerinde Atatürk Olimpik Spor Kompleksi yer almaktadır.

Planlama alanında toplamda 70.69 hektar sosyal donatı alanı bulunmaktadır. Sosyal donatı alanlarının kendi içerisindeki alan dağılımına bakıldığında spor alanı %26,97 ile ilk sırada yer almaktadır. Bunu sırasıyla %20,56 ile belediye hizmet alanı ve %8,98 ile mesleki ve teknik öğretim tesisi alanı takip etmektedir.

ALAN ADI	ALAN BÜYÜKLÜĞÜ (m ²)	ALAN BÜYÜKLÜĞÜ (ha)	ORAN (%)
SOSYAL ALTYAPI ALANLARI			
ANAOKULU TESİS ALANI	13085.29	1.31	1.85
ÖZEL ANAOKULU TESİS ALANI	9038.14	0.90	1.28
İLKOKUL TESİS ALANI	42450.50	4.25	6.00
ÖZEL İLKOKUL TESİS ALANI	13392.13	1.34	1.89
ORTAOKUL TESİS ALANI	21096.01	2.11	2.98
LİSE ALANI	51386.20	5.14	7.27
MESLEKİ VE TEKNİK ÖĞRETİM TESİSİ ALANI	63476.12	6.35	8.98
ÖZEL EĞİTİM ALANI	5700.49	0.57	0.81
SAĞLIK TESİS ALANI	36359.20	3.64	5.14
ÖZEL SAĞLIK TESİS ALANI	16231.40	1.62	2.30
KREŞ, GÜNDÜZ BAKİMEVİ	1176.39	0.12	0.17
SOSYAL TESİS ALANI	32393.42	3.24	4.58
ÖZEL SOSYAL TESİS ALANI	7275.87	0.73	1.03
KÜLTÜREL TESİS ALANI	8110.73	0.81	1.15
YURT ALANI	10989.08	1.10	1.55
ÖZEL YURT ALANI	2951.17	0.30	0.42
SPOR ALANI	190628.10	19.06	26.97
CAMI	26079.87	2.61	3.69
BELEDİYE HİZMET ALANI	145368.72	14.54	20.56
RESMİ KURUM ALANI	6058.30	0.61	0.86
İDARİ HİZMET ALANI	3678.18	0.37	0.52
TOPLAM	706925.31	70.69	100.00

Tablo 4. Sosyal Donatı Alanları Alan Dağılımı

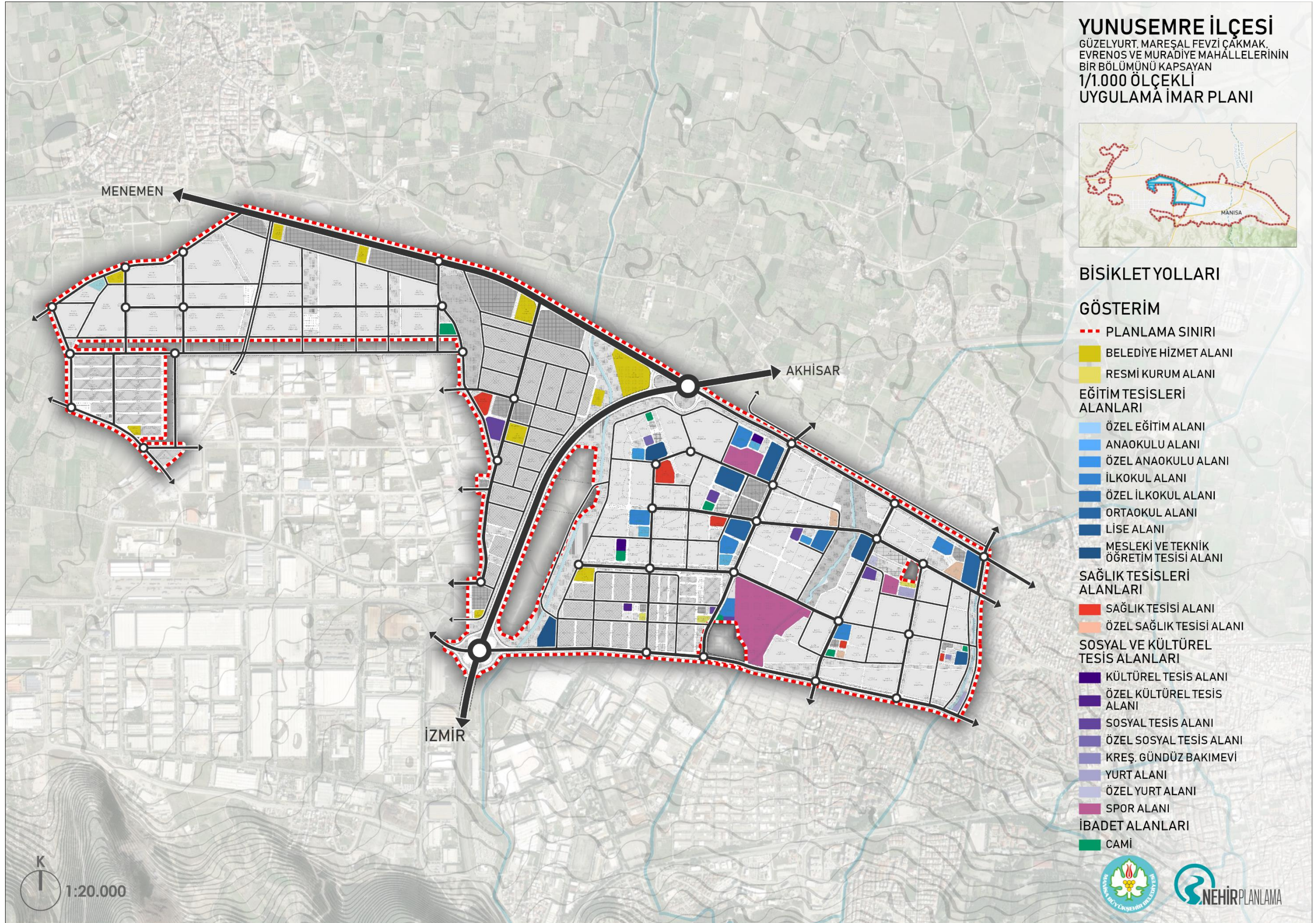
Planlama alanının açık ve yeşil alan kurgusu incelenmeden önce bölgede yer alan dereler ve su yüzeyleri analiz edilmelidir. Planlama alanı içerisinde toplamda üç adet dere geçmektedir. Bunlar batıdan doğuya sırasıyla Karaçay Deresi, Safran Çayı ve Bozköy Deresidir. Bu üç dere planlama alanının güney kuzey doğrultusunda geçerek Gediz Nehrine bağlanmaktadır.

Planlama alanındaki açık yeşil alan düzenlemeleri de dere ve çevrelerinde halkın dinlenme ve rekreatif amaçlı ihtiyaçlarını karşılayacak şekilde planlanmıştır. Böylelikle söz konusu derelerin ıslah çalışmalarının yapılmasının önü açılacak, taşkın ve afet risklerine karşı korunma sağlanmış olacak, aynı zamanda da dere ve çevresinde oluşan bu açık yeşil alanlar halkın kullanımına kazandırılmış olacaktır. Bunun dışındaki park alanları ise mevcut kullanımlar ve önceki imar planları dikkate alınarak belirlenmiştir. Mevcutta Atatürk Spor Kompleksi olarak hizmet veren alan spor alanı olarak planlara aktarılmış, Evrenos Mahallesinde halkın eğlence, dinlenme, piknik vb. ihtiyaçlarını karşılayacak yaklaşık 10,28 hektarlık bir rekreasyon alanı planlanmıştır.

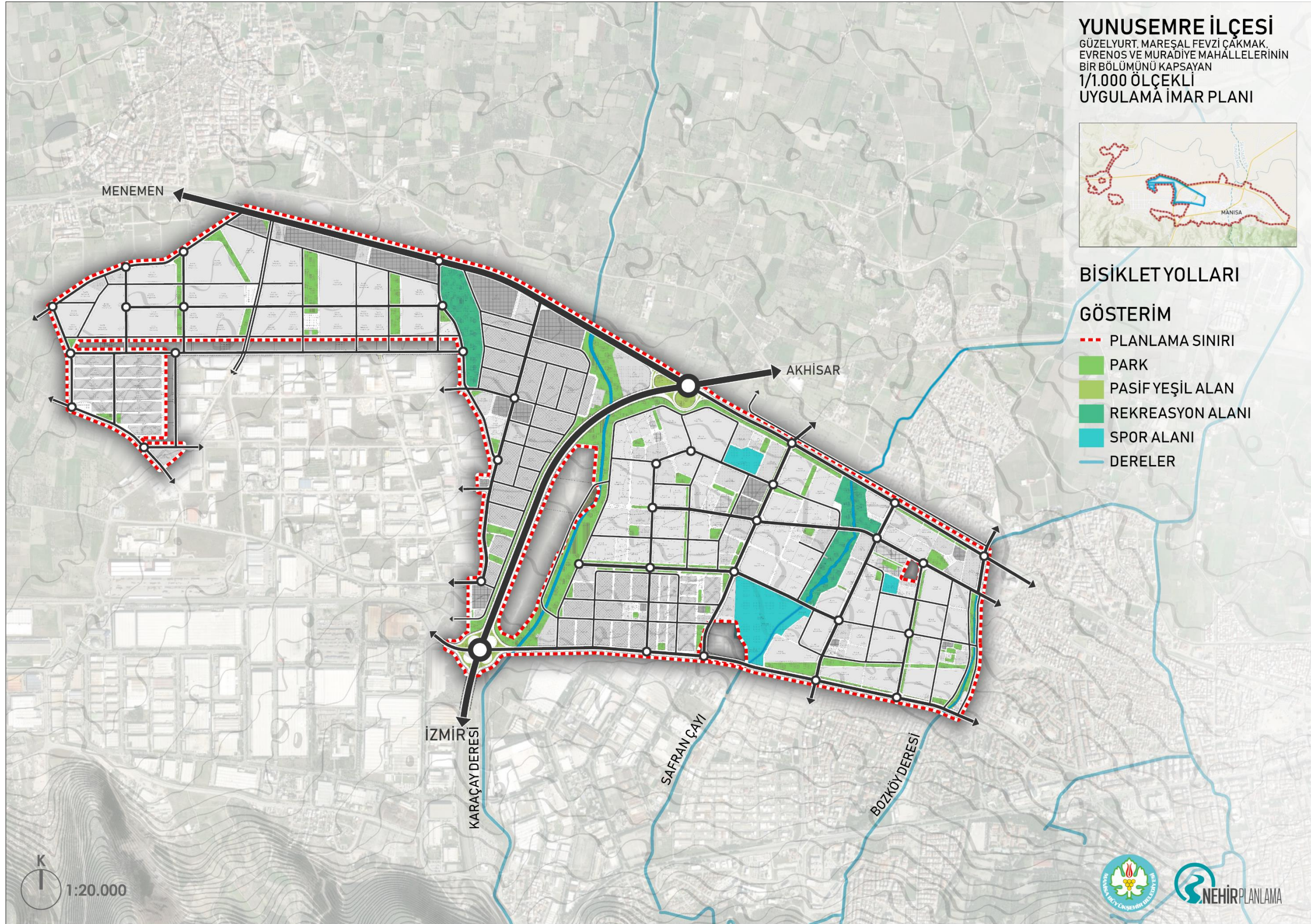
Planlama alanında toplamda 101.80 hektar açık ve yeşil alan bulunmaktadır. Bu alanların kendi aralarındaki dağılımına bakıldığında ilk sırada %43.49'unu oluşturan 44.28 hektar büyüklüğe sahip olan park alanları bulunmaktadır. Bunu sırasıyla 41,82 hektar büyüklüğe sahip olan rekreasyon alanı %41.08'ini ve 15,70 hektar büyüklüğe sahip olan pasif yeşil alanları %15,42'sini oluşturmaktadır.

ALAN ADI	ALAN BÜYÜKLÜĞÜ (m ²)	ALAN BÜYÜKLÜĞÜ (ha)	ORAN (%)
AÇIK VE YEŞİL ALANLAR			
PARK ALANI	442750.05	44.28	43.49
REKREASYON ALANI	418231.38	41.82	41.08
PASİF YEŞİL ALAN	157019.81	15.70	15.42
TOPLAM	1018001.24	101.80	100.00

Tablo 5.Açık ve Yeşil Alanlar Alan Dağılımı



Şekil 14. Kentsel Donatı Alanları



Şekil 15. Açık ve Yeşil Alanlar

3.6. FONKSİYON DAĞILIMI

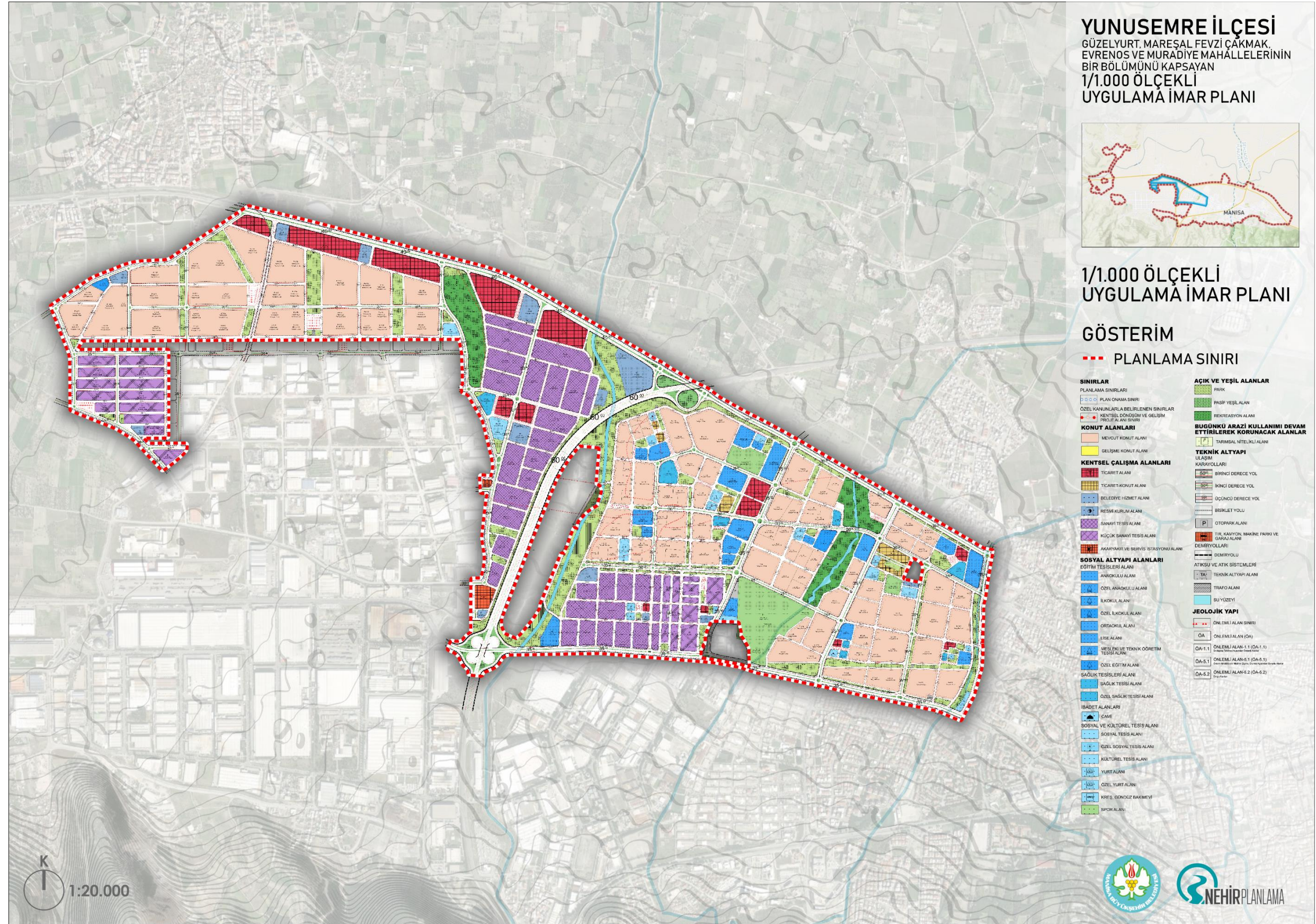
Planlama alanı 714,11 hektarlık alan büyüklüğüne sahiptir. Bu alanın fonksiyon dağılımına bakıldığında %31,15 ile mevcut konut alanı iken bunu %9,36 ile sanayi alanı takip etmektedir. Bunu sırasıyla alanın %6,20'ini oluşturan park alanları ve %5.86'sını oluşturan rekreasyon alanları takip etmektedir.

ALAN ADI	ALAN BÜYÜKLÜĞÜ (m ²)	ALAN BÜYÜKLÜĞÜ (ha)	ORAN (%)
KONUT ALANLARI			
MEVCUT KONUT ALANI	2224267.17	222.43	31.15
KENTSEL ÇALIŞMA ALANLARI			
TİCARET ALANI	304462.90	30.45	4.26
KONUT+TİCARET ALANI	34442.25	3.44	0.48
BELEDİYE HİZMET ALANI	145368.72	14.54	2.04
RESMİ KURUM ALANI	6058.30	0.61	0.08
İDARİ HİZMET ALANI	3678.18	0.37	0.05
KÜÇÜK SANAYİ TESİS ALANI	287620.83	28.76	4.03
SANAYİ TESİS ALANI	668727.78	66.87	9.36
AKARYAKIT VE SERVİS İSTASYONU	3033.08	0.30	0.04
SOSYAL ALTYAPI ALANLARI			
ANAOKULU TESİS ALANI	13085.29	1.31	0.18
ÖZEL ANAOKULU TESİS ALANI	9038.14	0.90	0.13
İLKOKUL TESİS ALANI	42450.50	4.25	0.59
ÖZEL İLKOKUL TESİS ALANI	13392.13	1.34	0.19
ORTAOKUL TESİS ALANI	21096.01	2.11	0.30
LİSE ALANI	51386.20	5.14	0.72
MESLEKİ VE TEKNİK ÖĞRETİM TESİSİ ALANI	63476.12	6.35	0.89
ÖZEL EĞİTİM ALANI	5700.49	0.57	0.08
SAĞLIK TESİS ALANI	36359.20	3.64	0.51
ÖZEL SAĞLIK TESİS ALANI	16231.40	1.62	0.23
KREŞ, GÜNDÜZ BAKİMEVİ	1176.39	0.12	0.02
SOSYAL TESİS ALANI	32393.42	3.24	0.45
ÖZEL SOSYAL TESİS ALANI	7275.87	0.73	0.10
KÜLTÜREL TESİS ALANI	8110.73	0.81	0.11
YURT ALANI	10989.08	1.10	0.15
ÖZEL YURT ALANI	2951.17	0.30	0.04
SPOR ALANI	190628.10	19.06	2.67
CAMI	26079.87	2.61	0.37
AÇIK VE YEŞİL ALANLAR			
PARK ALANI	442750.05	44.28	6.20
REKREASYON ALANI	418231.38	41.82	5.86
PASİF YEŞİL ALAN	157019.81	15.70	2.20
KORUNACAK ALANLAR			
SU YÜZEYİ	57483.60	5.75	0.80
TEKNİK ALTYAPI ALANLARI			
TRAFİK ALANI	7390.50	0.74	0.10
OTOPARK ALANI	3378.58	0.34	0.05
TIR, KAMYON, MAKİNE PARKI VE GARAJ ALANI	17430.62	1.74	0.24
TEKNİK ALTYAPI ALANI	660.05	0.07	0.01

YOL	1807295.126	180.73	25.31
TOPLAM	7141119.04	714.11	100.00

Tablo 6.1/1.000 Ölçekli Uygulama İmar Planı Fonksiyon Dağılımı

714,11 hektar alanı kapsayan Yunusemre İlçesi Güzelyurt, Mareşal Fevzi Çakmak, Evrenos ve Muradiye Mahallerinin Bir Bölümünü Kapsayan 1/1000 Ölçekli Uygulama İmar Planı; kentin mevcut dokusu, kentin gelişme eğilimleri, doğal ve fiziki eşikler göz önünde bulundurularak, üst ölçekli planlar ve şehircilik ilkeleri doğrultusunda hazırlanmıştır.



Şekil 16.1/1.000 Ölçekli Uygulama İmar Planı

3.7. 15/08/2022 TARİH VE 577 SAYILI MECLİS KARARINA İSTİNADEN YAPILAN DEĞİŞİKLİKLER

Manisa Büyükşehir Belediye Başkanlığı 15/08/2022 tarih 2022/577 sayılı kararında Yunusemre İlçesi Güzelyurt, Mareşal Fevzi Çakmak, Evrenos Ve Muradiye Mahallelerinin Bir Bölümünü Kapsayan 1/1.000 Ölçekli Uygulama İmar planına askı sürecinde yapılan itirazların değerlendirmesi neticesinde; gelen toplam **23 adet itirazın değerlendirildiği Yunusemre Belediyesi'nin 04.08.2022 tarih ve 132 sayılı kararı ekinde yer alan;**

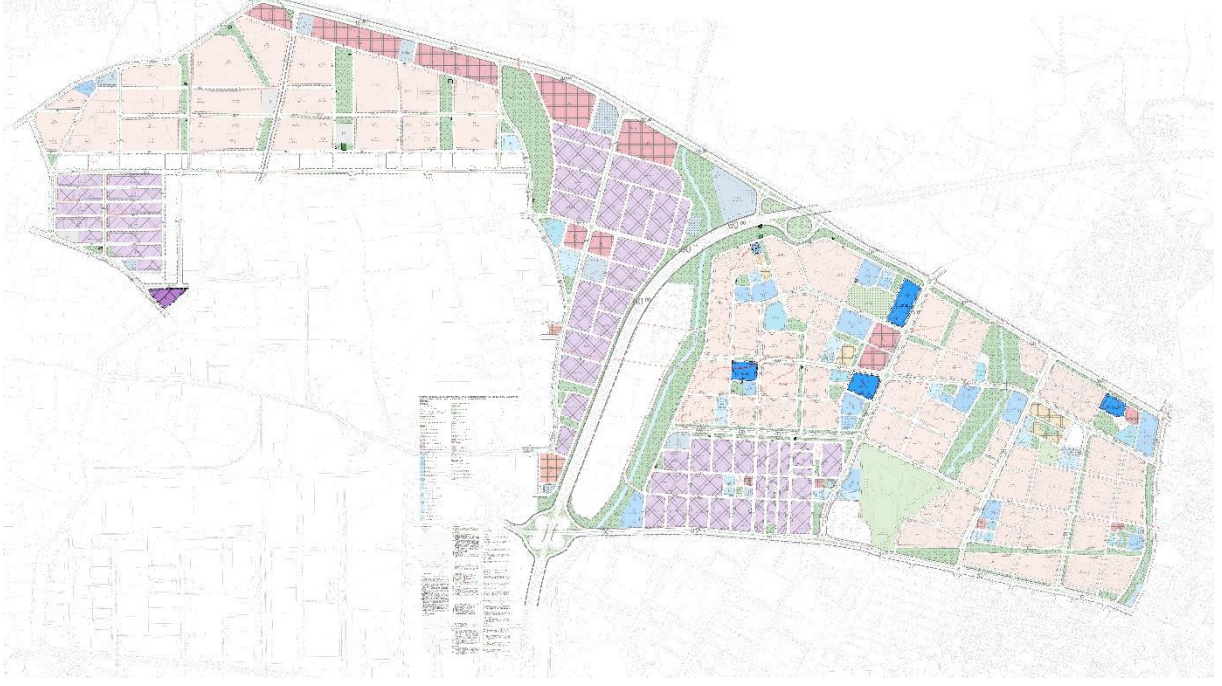
16 adet itirazın Yunusemre Belediyesi'nin 04.08.2022 tarih ve 132 sayılı meclis kararındaki şekli ile aynen kabulü,

6 adet itirazın; ekte yer alan tabloda 2,8,43,90 sıra no'lu itirazların Manisa Büyükşehir Belediye Meclisi'nin 25.07.2022 tarih ve 513 sayılı kararına istinaden reddi;45 no'lu itirazın Manisa Büyükşehir Belediye Meclisi'nin 14.03.2022 tarih ve 177 sayılı kararında söz konusu parselin Sanayi Alanı olarak planlı olması dolayısı ile kabulü,

Ekli listede resmi kurumlardan gelen talepler içerisinde yer alan 7 sıra no'lu 1 adet itirazın ise; Yunusemre Belediyesi'nin 04.08.2022 tarih ve 131,132 ve sayılı meclis kararlarındaki şekli ile aynen kabulü,

Ayrıca etaplara konu edilmeyen toplam 5 adet itirazdan 103 ve 138 sıra no'lu 2 adet genel itiraz ile ekli listede resmi kurumlardan gelen talepler içerisinde yer alan 3,9 sıra no'lu 2 adet genel itirazın Yunusemre Belediyesi'nin 04.08.2022 tarih ve 131,132 ve 133 sayılı meclis kararlarındaki şekli ile aynen kabulü, bununla birlikte 10 sıra no'lu itirazda ise kurum tarafından plana işlenmesi talep edilen trafoların, plan yapım sürecinde tarafımıza iletilmemiş olması ve teknik gerekçeler nedeniyle ayrı bir teknik çalışma gerektirmesi sebebiyle daha sonra değerlendirileceğinden itirazın reddi kararı alınmıştır.

İlgili meclis kararıyla kabul edilen itirazlar, meclis kararı doğrultusunda düzenlenerek gösterilen sınırlar dâhilinde plan paftalarına aktarılmıştır.



Şekil 17. Yunussemre İlçesi Güzelyurt, Mareşal Fevzi Çakmak, Evrenos Ve Muradiye Mahallelerinin Bir Bölümünü Kapsayan 1/1.000 Ölçekli Uygulama İmar Planı Plan Değişiklik Sınırları



T.C.
MANİSA BÜYÜKŞEHİR BELEDİYE BAŞKANLIĞI
MECLİS KARARI

Karar No: 2022/576
Karar Tarih: 15/08/2022

Dairesi: İmar ve Şehircilik Dairesi Başkanlığı
Konu: İtirazlar

Özet: Yunusemre İlçesi, Güzelyurt, Mareşal Fevzi Çakmak, Evrenos ve Muradiye Mahallelerinin bir bölümünü kapsayan 1/1000 Ölçekli Revizyon Uygulama İmar Planı'na askı süresince gelen itirazların değerlendirildiği, Yunusemre Belediye Meclisi'nin 04.08.2022 tarih ve 132 sayılı kararının değerlendirildiği 11.08.2022 tarih ve 185 sayılı İmar ve Bayındırlık Komisyonu raporunun kabulüne oy birliği ile karar verildi.

Manisa Büyükşehir Belediye Meclisinin 2'nci Seçim Dönemi 4'üncü Toplantı Yılı, Ağustos ayı toplantısının 2'nci birleşim 1'inci oturumu 15 Ağustos 2022 Pazartesi günü saat 18.00'da Belediye Meclis Başkanı'nun başkanlığında Kültür Sitesi Lale Salonunda yapıldı.

KOMİSYON RAPORU:

Yunusemre İlçesi, Güzelyurt, Mareşal Fevzi Çakmak, Evrenos ve Muradiye Mahallelerinin bir bölümünü kapsayan 1/1000 Ölçekli Revizyon Uygulama İmar Planı'na askı süresince gelen toplam 23 adet itirazın değerlendirildiği Yunusemre Belediyesi'nin 04.08.2022 tarih ve 132 sayılı meclis kararı ekinde yer alan;

- 16 adet itirazın Yunusemre Belediyesi'nin 04.08.2022 tarih ve 132 sayılı meclis kararındaki şekli ile aynen kabulü,

- 6 adet itirazın; ekte yer alan tabloda 2, 8, 43, 90 sıra no'lu itirazların Manisa Büyükşehir Belediye Meclisi'nin 25.07.2022 tarih ve 513 sayılı kararına istinaden reddi; 45 no'lu itirazın Manisa Büyükşehir Belediye Meclisi'nin 14.03.2022 tarih ve 177 sayılı kararında söz konusu parselin Sanayi Alanı olarak planlı olması dolayısı ile kabulü,

- Ekli listede resmi kurumlardan gelen talepler içerisinde yer alan 7 sıra no'lu 1 adet itirazın ise; Yunusemre Belediyesi'nin 04.08.2022 tarih ve 131, 132 ve 133 sayılı meclis kararlarındaki şekli ile aynen kabulü,

- Ayrıca etaplara konu edilmeyen toplam 5 adet itirazdan 103 ve 138 sıra no'lu 2 adet genel itiraz ile ekli listede resmi kurumlardan gelen talepler içerisinde yer alan 3, 9 sıra no'lu 2 adet genel itirazın Yunusemre Belediyesi'nin 04.08.2022 tarih ve 131, 132 ve 133 sayılı meclis kararlarındaki şekli ile aynen kabulü, bununla birlikte 10 sıra no'lu itirazda ise kurum tarafından plana işlenmesi talep edilen trafo alanları, plan yapım sürecinde tarafımıza iletilmemiş olması ve teknik gerekçeler nedeniyle ayrı bir teknik çalışma gerektirmesi sebebiyle daha sonra değerlendirileceğinden itirazın reddi,

5216 sayılı Büyükşehir Belediye Kanunu'nun 7/b. ve 14. maddeleri, 3194 sayılı İmar Kanunu'nun 8/b. maddesi, Mekânsal Planlar Yapım Yönetmeliği'nin ve Planlı Alanlar İmar Yönetmeliği'nin ilgili maddeleri gereğince komisyonumuzca uygun görülmüştür.

KARAR:

İmar ve Bayındırlık Komisyonu'nun 11.08.2022 tarih ve 185 sayılı raporunun İyi Parti Grubunun karar ekinde bulunan 100, 101 ve 103 nolu değerlendirmelere itiraz, diğer tüm maddelere kabul oyları ile oturumda mevcut olup oylamaya katılan 61 üyenin kabul oylarıyla oy birliği ile meclisimizce kabulüne karar verildi

EK: Yunusemre Bld. 04/08/2022 131, 132 Ve 133 Sayılı Meclis Kararları Eki Tablosu

e-imzalıdır
Cengiz ERGÜN
MECLİS BAŞKANI

e-imzalıdır
Hüseyin YILMAZ
YEDEK KATİP ÜYE

e-imzalıdır
Fedayi KOZAN
KATİP ÜYE

1

Doğrulama Kodu : 77fd8406
<http://e-belge.manisa.bel.tr>



4. PLAN NOTLARI

1. GENEL HÜKÜMLER

- 1.1. 1/1000 ÖLÇEKLİ UYGULAMA İMAR PLANI PLAN PAFTALARI, PLAN AÇIKLAMA RAPORU VE PLAN NOTLARI İLE BİR BÜTÜNDÜR.
- 1.2. BU PLANIN ONAYI İLE PLANLAMA ALANI SINIRLARI İÇİNDE KALAN VE DAHA ÖNCE ONAYLANMIŞ TÜM UYGULAMA VE MEVZİ İMAR PLANLARI YÜRÜRLÜKTEN KALKAR.
- 1.3. BU PLAN VE PLAN HÜKÜMLERİNDE YER ALMAYAN HUSUSLARDA MANİSA İLİ ŞEHZADELER VE YUNUSEMRE İLÇE MERKEZLERİ İLE YUNUSEMRE İLÇESİNE BAĞLI MUHTELİF MAHALLELERDE 14.03. 2022 TARİH 177 SAYILI MECLİS KARARIYLA ONAYLANAN 1/5000 ÖLÇEKLİ REVİZYON İMAR PLANI HÜKÜMLERİ İLE 3194 SAYILI İMAR KANUNU, MEKANSAL PLANLAR YAPIM YÖNETMELİĞİ VE PLANLI ALANLAR İMAR YÖNETMELİĞİ HÜKÜMLERİ GEÇERLİDİR.
- 1.4. 2872 SAYILI ÇEVRE KANUNU, 1593 SAYILI UMUMİ HIFZISIHHA KANUNU, HAVA KALİTESİNİN KORUNMASI YÖNETMELİĞİ, ÇEVRESEL GÜRÜLTÜNÜN DEĞERLENDİRİLMESİ VE YÖNETİMİ YÖNETMELİĞİ, SU KİRLİLİĞİ KONTROL YÖNETMELİĞİ, YER ALTI SULARI KANUNU VE YERALTI SULARININ KİRLENMEYE VE BOZULMAYA KARŞI KORUNMASI HAKKINDA YÖNETMELİK, ATIK YÖNETİMİ YÖNETMELİĞİ, ATIK SU ARITMA YÖNETMELİĞİ VE KATI ATIKLARIN KONTROLU YÖNETMELİĞİ, HÜKÜMLERİNE UYULACAKTIR.
- 1.5. BİNALARIN YANGINDAN KORUNMASI HAKKINDA YÖNETMELİK, AFET BÖLGELERİNDE YAPILACAK YAPILAR HAKKINDA YÖNETMELİK, DEPREM BÖLGELERİNDE YAPILACAK YAPILAR HAKKINDA YÖNETMELİK VE BİNALARDA ENERJİ PERFORMANSI YÖNETMELİĞİ HÜKÜMLERİNE UYULACAKTIR.
- 1.6. 5378 SAYILI ENGELLİLER HAKKINDA KANUN KAPSAMINDA TÜRK STANDARTLARI ENSTİTÜSÜNÜN ERİŞİLEBİLİRLİK İLE İLGİLİ YAYIMLADIĞI STANDARTLARA UYULACAKTIR.
- 1.7. PLANLAMA ALANINDA 27.04.2012 VE 18.07.2019 TARİHLERİNDE MANİSA VALİLİĞİ ÇEVRE ŞEHİRCİLİK İL MÜDÜRLÜĞÜ TARAFINDAN ONAYLANAN JEOLojİK-JEOTEKNİK ETÜT RAPORLARI DOĞRULTUSUNDA UYGULAMA YAPILACAKTIR.
- 1.8. PLAN UYGULAMA AŞAMASINDA RUHSATA ESAS OLMAK ÜZERE PARSEL ÖLÇEĞİNDE DETAYLI TEMEL VE ZEMİN ETÜTLERİ YAPILMADAN UYGULAMA YAPILAMAZ.

- 1.9. BU PLAN VE PLAN NOTLARINDA BELİRLENEN YAPILAŞMA KOŞULLARI VE KAT YÜKSEKLİKLERİ YAPILACAK ZEMİN ETÜTLERİ SONUCUNDA GEREKLİ GÖRÜLMESİ HALİNDE DÜŞÜRÜLECEKTİR.
- 1.10. PLANLAMA ALANI SINIRLARI İÇİNDE KALAN DERELER VE SULAMA KANALLARI İLE İLGİLİ YAPILACAK İŞLEMLERDE DSİ 2. BÖLGE MÜDÜRLÜĞÜ'NÜN 04.03.2012 VE 29.08.2019 TARİHLİ GÖRÜŞLERİ İLER MANİSA SU VE KANALİZASYON İDARESİ'NİN GÖRÜŞLERİ DOĞRULTUSUNDA UYGULAMA YAPILIR.
- 1.11. ENERJİ İLETİM HATTININ GEÇTİĞİ ALANLARDAKİ İRTİFAK KORİDORU BOYUNCA ELEKTRİK KUVVETLİ AKIM TESİSLERİ YÖNETMELİĞİ'NİNE UYULMASI ZORUNLU OLUP BU ALANLARDA EKAT YÖNETMELİĞİ'NDE BELİRLENEN MESAFELERE UYULMASINI TEMİNEN TEİAŞ GÖRÜŞÜ ALINMADAN UYGULAMA YAPILAMAZ
- 1.12. PLANLAMA ALANINDA MERKEZİ ÖZELLİK GÖSTEREN, YAKIN ÇEVRESİNDE SAĞLIK, İTFAİYE, İLETİŞİM/HABERLEŞME VB. TESİSLERİN BULUNDUĞU VE ULAŞIM ALANLARI YAKININDAKİ AÇIK ALAN, MEYDAN, YEŞİL ALANLARIN UYGUN NOKTALARINDA, KAMU BİNALARININ BAHÇE VE ÇATILARINDA, İLGİLİ KURUM GÖRÜŞLERİNİNİ ALINMASI VE HELİPORT YÖNETMELİĞİ'NE UYULMASI KOŞULUYLA KAMUYA AİT HELİPORT ALANI (HELİKOPTER İNİŞ KALKIŞ PİSTLERİ) DÜZENLENEBİLİR.

2. UYGULAMA HÜKÜMLERİ

- 2.1. BU PLANIN ONAYINDAN ÖNCE YÜRÜRLÜKTE OLAN İMAR PLANI VE PLAN HÜKÜMLERİNE GÖRE İNŞAAT RUHSATI ALMIŞ VE İNŞAATA BAŞLAMIS ANCAK YAPI KULLANMA İZİNİ ALMAMIŞ YAPILARDA ONAYLI RUHSAT VE PROJESİNE GÖRE İNŞAATINI TAMAMLAMASI DURUMUNDA YAPI KULLANMA İZİNİ VERİLİR.
- 2.2. PLANLAMA ALANI İÇERİSİNDE UYGULAMA GÖRMEMİŞ PARSELLERDE İMAR KANUNUNUN 18. MADDESİ DOĞRULTUSUNDA UYGULAMA YAPILACAKTIR.
- 2.3. İMAR UYGULAMASI GÖRMÜŞ (3194/18. MADDE) İMAR PARSELLERİNDE İMAR PLANI DEĞİŞİKLİĞİ NEDENİYLE BEDELSİZ KAMUYA TERK EDİLMESİ HALİNDE TABAN ALANI VE EMSAL HESABI, PARSELİN TERK ÖNCESİ ALANI ÜZERİNDEN HESAPLANIR.
- 2.4. KADASTRO VE İMAR HATTI ARASINDAKİ MAKSİMUM 2 METREYE KADAR OLAN UYUMSUZLUKLARI YOLUN GENİŞLİĞİ VE GÜZERGAHI DEĞİŞMEMEK KAYDIYLA DÜZENLEMeye BELEDİYESİ YETKİLİDİR.

- 2.5. KAMUYA AYRIULAN DONATI ALANLARININ (YOL, OTOPARK, YEŞİL ALAN, ANAOKULU, İLKOKUL, ORTAOKUL, LİSE, SAĞLIK TESİSİ, SOSYAL TESİS, KÜLTÜREL TESİS, CAMİ, RESMİ KURUM, MEYDAN VB.) İLGİLİ İDAREYE TERK İŞLEMİ YAPILMADAN UYGULAMAYA GEÇİLEMEZ.
- 2.6. DONATI ALANLARINDA (ANAOKULU, İLKOKUL, ORTAOKUL, LİSE, SAĞLIK TESİSİ, SOSYAL TESİS, KÜLTÜREL TESİS, CAMİ, RESMİ KURUM V.B) BU PLANDA BELİRLENEN YAPILAŞMA KOŞULLARI, KAT YÜKSEKLİKLERİ VE YAPI YAKLAŞMA SINIRLARI DAHİLİNDE BELEDİYESİNCE UYGULAMA YAPILIR.
- 2.7. PLANDA BELİRLENEN PARK, MEYDAN, SPOR ALANI, PAZAR ALANI VE KAMU KURUMLARININ BAHÇELERİNDE, TABİİ ZEMİN KOTUNUN ALTINDA KALMAK VE İLGİLİ KURUMLARIN UYGUN GÖRÜŞÜ ALINMAK KOŞULU İLE AĞAÇ VE BİTKİ YAŞAMININ SÜRDÜRÜLEBİLECEĞİ TOPRAK DERİNLİĞİ BIRAKILARAK VE DOĞAL ZEMİN KOTLARI DEĞİŞTİRİLMEMEYECİK ŞEKİLDE OLAĞANÜSTÜ DURUMLARDA SİĞİNAK OLARAK KULLANILMAK ÜZERE KAMUYA AİT ZEMİN ALTI OTOPARK DÜZENLENEBİLİR.
- 2.8. BİNALARA KOT PLANLI ALANLAR İMAR YÖNETMELİĞİ HÜKÜMLERİ DOĞRULTUSUNDA VERİLİR.
- 2.9. ÇATI ARALARINA BAĞIMSIZ BÖLÜM YAPILAMAZ. BU KISIMLARDA ANCAK SU DEPOSU, ASANSÖR KULESİ, İKLİMLENDİRME VE KASKAT SİSTEMLERİ DE İÇEREBİLEN TESİSAT ODASI VE SON KATTAKİ BAĞIMSIZ BÖLÜMLERLE İRTİBATLI PİYESLER YAPILABİLİR.
- 2.10. BİNALARDA PARSEL SINIRLARI İÇİNDE KALMAK KOŞULUYLA KAPALI VE AÇIK ÇIKMA YAPILABİLİR. ÇIKMALAR; PLANLI ALANLAR İMAR YÖNETMELİĞİNDE BELİRLENEN HÜKÜMLER DOĞRULTUSUNDA CEPHE ESTETİĞİ VE TASARIMI GÖZ ÖNÜNDE BULUNDURULMAK KAYDIYLA MİMARİ PROJEDE BELİRLENECEKTİR.
- 2.11. DSİ 2. BÖLGE MÜDÜRLÜĞÜ VE MANİSA SU VE KANALİZASYON İDARESİ GENEL MÜDÜRLÜĞÜ TARAFINDAN AKSİ BELİRTİLMEDİĞİ SÜRECE SU BASMAN YÜKSEKLİĞİ EN FAZLA 1.20 METRE OLARAK UYGULANIR.
- 2.12. MANİSA SU VE KANALİZASYON İDARESİ GENEL MÜDÜRLÜĞÜ'NDEN ALT YAPI PROJELERİ İLE İLGİLİ HİZMET VERİLECEĞİNE DAİR GÖRÜŞ ALINMADAN RUHSAT DÜZENLENEMEZ.

3. ARAZİ KULLANIM KARARLARI

3.1. KONUT ALANLARINDA;

3.2.1. YAPILAŞMA KOŞULLARI PLAN ÜZERİNDE BELİRTİLDİĞİ ŞEKİLDEDİR.

3.2.2. MİNİMUM İFRAZ KOŞULU 2500 M²'DİR.

3.2.3. BİR PARSELE BİRDEN FAZLA BİNA YAPILABİLİR. BLOKLAR ARASI MESAFELER 10 METREYE KADAR DÜŞEBİLİR.

3.2.4. BELEDİYE MECLİSİNCE YOL BOYU TİCARET KARARI ALINMAMIŞ KONUT ADALARINDA TİCARET ALANI OLUŞTURULAMAZ.

3.2.5. YAPILAŞMA NİZAMI AYRIK VE BLOK OLAN KONUT ADALARINDA TİCARİ BİRİM YAPILAMAZ.

3.2.6. YEŞİL ALANA BİTİŞİK OLAN PARSELLERİN, YEŞİL ALANA BAKAN TARAFINA PENCERE AÇILMASINA BELEDİYESİ YETKİLİDİR.

3.2.7. CEPHEYE EKLENECEK TÜM KLİMA DIŞ ÜNİTELERİ, KABLO, BORU VB. EKLENTİLER ARKA CEPHEDE YA DA BALKON İÇ CEPHESİNDE YER ALACAKTIR. MÜMKÜN OLMADIĞI DURUMLARDA DIŞ CEPHEDE UYGUN AKSTA KONUMLANDIRILARAK UYGUN KAPLAMA MALZEMESİYLE KAPLANACAKTIR.

3.3. TİCARET + KONUT ALANLARINDA;

3.3.1. YAPILAŞMA KOŞULLARI PLAN ÜZERİNDE BELİRTİLDİĞİ ŞEKİLDEDİR.

- MİNİMUM TAKS = 0.30 MAKSİMUM TAKS = 0.60'TIR.
- ZEMİN ÜSTÜ KATLARDA KAT ALANI KULLANIMI HER BİR KAT İÇİN PARSEL ALANININ %30'UNU GEÇEMEZ.

3.3.2. MİNİMUM İFRAZ KOŞULU 2500 M²'DİR.

3.3.3. TİCARET + KONUT ALANLARINDA; KONUT FONKSİYONU TEK BAŞINA YER ALMAMAK KAYDIYLA, İŞ MERKEZLERİ, OFİS, BÜRO, ÇARŞI, ÇOK KATLI MAĞAZALAR, LOKANTA, KAMU VEYA ÖZEL KATLI OTOPARKLAR, OTEL VE DİĞER KONAKLAMA TESİSLERİ, SİNEMA, TİYATRO, MÜZE, KÜTÜPHANE, SERGİ SALONU GİBİ SOSYAL VE KÜLTÜREL TESİSLER, YÖNETİM BİNALARI, BANKA, FİNANS KURUMLARI, GİBİ TİCARET VE HİZMETLER SEKTÖRÜNE İLİŞKİN YAPILAR YER ALABİLİR.

3.3.4. TİCARET + KONUT ALANLARINDA BÜTÜN KATLAR TİCARET OLARAK DÜZENLENEBİLECEĞİ GİBİ ZEMİN KAT TİCARET, ÜST KATLAR KONUT ALANI OLACAK ŞEKİLDE DÜZENLEME YAPILABİLİR. KONUT ALANLARININ TOPLAM İNŞAAT ALANI İÇİNDEKİ ORANI %90'I GEÇEMEZ.

3.3.5. BİR PARSELE BİRDEN FAZLA BİNA YAPILABİLİR. BLOKLAR ARASI MESAFELER 10 METREYE KADAR DÜŞEBİLİR.

3.3.6. CEPHEYE EKLENECEK TÜM KLİMA DIŞ ÜNİTELERİ, KABLO, BORU VB. EKLENTİLER ARKA CEPHEDE YA DA BALKON İÇ CEPHESİNDE YER ALACAKTIR.

MÜMKÜN OLMADIĞI DURUMLARDA DIŞ CEPHEDE UYGUN AKSTA KONUMLANDIRILARAK UYGUN KAPLAMA MALZEMESİYLE KAPLANACAKTIR.

3.3.7. TİCARİ BİRİMLERİN CEPHELERİNDE REKLAM PANOSU, KABLO, TENTE, SAÇAK, FLAMA V.B. ÖĞELER YER ALAMAZ. TABELA ÖLÇÜLERİ VE MALZEMELERİNİN BELİRLENMESİNDE İLÇE BELEDİYESİ YETKİLİDİR.

3.4. TİCARET ALANLARINDA; YAPILAŞMA KOŞULLARI PLAN ÜZERİNDE BELİRTİLDİĞİ ŞEKİLDEDİR.

3.5. EMSAL VERİLEN YAPI ADALARINDA TİCARET VE TİCK KULLANIMLARINDA ZEMİN KAT YÜKSEKLİĞİ 5.50 METRE, ASMA KAT YAPILMASI DURUMUNDA 7.50 METREDİR.

3.6. SANAYİ ALANLARINDA;

3.6.1. SANAYİ ALANLARINDA 1593 SAYILI UMUMİ HIFZISIHHA KANUNU VE İLGİLİ YÖNETMELİK HÜKÜMLERİ GEÇERLİDİR.

3.6.2. SANAYİ ALANLARINDA KİRLİLİĞİ ÖNLEYİCİ HER TÜRLÜ TEDBİRİN ALINMASI ZORUNLUDUR. ÇEVRE KİRLİLİĞİNİ ÖNLEMELERİ AMACIYLA ALINACAK ÖNLEMLER İLE BİRLİKTE ATIK SULARIN BERTARAFINDA SU KİRLİLİĞİ KONTROL YÖNETMELİĞİ'NİN TEKNİK USULLER TEBLİĞİ'NDE BELİRTİLEN KRİTERLER SAĞLANACAKTIR.

3.6.3. GÜZELYURT ORTA ÖLÇEKLİ SANAYİ BÖLGESİ VE EVRENOS ORTA ÖLÇEKLİ SANAYİ BÖLGESİ MURADIYE S.S. VE SANATKÂRLAR KÜÇÜK SANAYİ SİTESİ YAPI KOOPERİTİFİ, AYAKKABICILAR SİTESİ, TEKSTİLCİLER SİTESİ, DERİCİLER ORTA ÖLÇEKLİ SANAYİ ALANLARINDA KURURLACAK TESİSİLERDE; BACA, ASANSÖR KULESİ, ASANSÖR MAKİNE DAİRESİ, VİNÇ, DİKEY TANK MONTAJ ALANI VB. İHTİYAÇLARDA, GABARİNİN AŞILMASI GEREKTİĞİ DURUMLARDA, YÜKSEKLİĞİ BELİRLEMELERİ İDARESİ YETKİLİDİR. GÜZELYURT ORTA ÖLÇEKLİ VE TEKSTİLCİLER SİTESİNDE YAPILACAK YAPILARDA BİRDEN FAZLA İŞ YERİ ÜRETİLEBİLİR.

3.6.4. SANAYİ ALANLARINDA AŞAĞIDA LİSTELENEN TESİSLER YER ALAMAZ.

- ENDÜSTRİYEL ATIK SU OLUŞTURAN SANAYİ TÜRLERİ - PAKET ARITMA TESİSİ İLE ATIKLARINI BERTARAF EDEMEYEN TESİSLER
- DERİ SANAYİ (DERİ KONFEKSİYONU HARIÇ)
- TEKSTİL (DİKİM VE KONFEKSİYON HARIÇ)
- TERBİYE VE BOYA İŞLERİ
- KİMYASAL ATIK ÜRETEN BOYA SANAYİ
- TOPRAK SANAYİ (KİREÇ, ÇİMENTO, MERMER, SERAMİK, KİREMİT, TUĞLA VB.)
- DEMİR SFERO DÖKÜM İŞLERİ

- KÂĞIT SANAYİ (SELÜLOZ VE HURDA KÂĞITTAN KÂĞIT VE KARTON ÜRETİM İŞLERİ)
- KİMYA SANAYİ
- 1. SINIF GAYRİ SIHHİ MÜESSESE OLARAK TANIMLANAN TESİSLER
- ODUN KÖMÜRÜ İMAL YERLERİ
- TUTKAL, ZAMK VE YAPIŞTIRICI MADDE ÜRETİM TESİSLERİ, SANAYİ TİPİ YAPIŞTIRICI İMAL EDEN TESİSLER
- SÜLFONLAMA YAPILMAYAN DETERJAN FABRİKALARI, SABUN ÜRETİM TESİSLERİ
- İLAÇ ÜRETİM TIBBİ MÜSTAHZARAT LABORATUVARLARI (İNSAN SAĞLIĞI İLAÇ ÜRTETİMİ HARİÇ)
- KAUÇUK VE LASTİK ÜRETİM TESİSLERİ VE KAPLAMA TESİSLERİ İLE KABLO FABRİKALARI
- SIVILAŞTIRILMIŞ PETROL GAZI, SIVILAŞTIRILMIŞ DOĞAL GAZ VE SIKIŞTIRILMIŞ DOĞAL GAZ İKMAL İSTASYONLARI VE TÜP DOLUM VE DEPOLAMA TESİSLERİ, TÜP SATIŞ YERLERİ
- KULLANILMAYAN ET VE HAYVAN CESETLERİ YAKMA TESİSİ
- KATI ATIK ARA TRANSFER VE KATI ATIK DEPOLAMA İSTASYONLARI
- KOMPOSTLAMA TESİSLERİ
- ÇED GEREKLİ DEĞİLDİR BELGESİNİ, ALAMAYAN TESİSLER
- HER NEVİ EVSEL VE ENDÜSTRİYEL KATI ATIKLARDAN HAM VE MAMUL MADDE ÜRETİM KONUSUNDA FAALİYET GÖSTEREN İŞLETMELER
- ORGANİK GÜBRE ÜRETEK İŞ YERLERİ
- KARO, MERMER VE MOZAIK İMALATÇILARI (MERMER KESİMİ VE ŞEKİLLENDİRMESİ, MERMERİT ŞEKİLLENDİRME HARİÇ)
- ODUN KÖMÜR DEPO VE SATIŞ YERLERİ
- ATIK YAĞ GERİ KAZANIM TESİSLERİ
- HER NEVİ HURDA DEPOLARI, KATI ATIK DEPOLAMA TESİSLERİ İLE EVSEL VE ENDÜSTRİYEL KATI ATIKLARDAN HAM VE MAMUL MADDE ÜRETİM KONUSUNDA FAALİYET GÖSTEREN İŞLETMELER, HURDA PLASTİK MADDEYİ DEPOLAYANLAR, PARÇALAYANLAR, ERİTİP HAM MADDE HALİNE GETİREN TESİSLER

3.7. KÜÇÜK SANAYİ ALANLARI

- 3.7.1. KÜÇÜK SANAYİ ALANLARINDA 1593 SAYILI UMUMİ HIFZISIHHA KANUNU VE İLGİLİ YÖNETMELİK HÜKÜMLERİ GEÇERLİDİR.

3.7.2. KÜÇÜK SANAYİ ALANLARINDA KİRLİLİĞİ ÖNLEYİCİ HER TÜRLÜ TEDBİRİN ALINMASI ZORUNLUDUR. ÇEVRE KİRLİLİĞİNİ ÖNLEMELER AMACIYLA ALINACAK ÖNLEMLER İLE BİRLİKTE ATIK SULARIN BERTARAFINDA SU KİRLİLİĞİ KONTROL YÖNETMELİĞİ'NİN TEKNİK USULLER TEBLİĞİ'NDE BELİRTİLEN KRİTERLER SAĞLANACAKTIR.

3.7.3. KÜÇÜK SANAYİ ALANLARINDA AŞAĞIDA LİSTELENEN TESİSLER YER ALAMAZ.

- 1. SINIF GAYRİ SİHHİ MÜESSESE OLARAK TANIMLANAN TESİSLER
- ODUN KÖMÜRÜ İMAL YERLERİ
- TUTKAL, ZAMK VE YAPIŞTIRICI MADDE ÜRETİM TESİSLERİ, SANAYİ TİPİ YAPIŞTIRICI İMAL EDEN TESİSLER
- SÜLFONLAMA YAPILMAYAN DETERJAN FABRİKALARI, SABUN ÜRETİM TESİSLERİ
- İLAÇ ÜRETİM TIBBİ MÜSTAHZARAT LABORATUVARLARI
- KAUCUK VE LASTİK ÜRETİM TESİSLERİ VE KAPLAMA TESİSLERİ İLE KABLO FABRİKALARI
- SIVILAŞTIRILMIŞ PETROL GAZI, SIVILAŞTIRILMIŞ DOĞAL GAZ VE SIKIŞTIRILMIŞ DOĞAL GAZ İKMAL İSTASYONLARI VE TÜP DEPOLAMA TESİSLERİ, TÜP SATIŞ YERLERİ
- GIDA MADDESİ İMAL EDEN İŞ YERLERİ (PERAKENDE SATIŞ HARIÇ)
- KULLANILMAYAN ET VE HAYVAN CESETLERİ YAKMA TESİSİ
- KATI ATIK ARA TRANSFER VE DEPOLAMA İSTASYONLARI
- KOMPOSTLAMA TESİSLERİ
- ÇED GEREKLİ DEĞİLDİR BELGESİNİ, ALAMAYAN TESİSLER
- HER NEVİ EVSEL VE ENDÜSTRİYEL KATI ATIKLARDAN HAM VE MAMUL MADDE ÜRETİM KONUSUNDA FAALİYET GÖSTEREN İŞLETMELER
- UMUMA AÇIK İŞ YERLERİ (KAHVEHANE, KAFE VE LOKANTALAR HARIÇ)
- HAM DERİ DEPOLARI, DERİ İŞLEME TESİSLERİ (DERİ KONFEKSİYONU HARIÇ)
- ORGANİK GÜBRE ÜRETEEN İŞ YERLERİ
- İNŞAAT MALZEMELERİ DEPO VE SATIŞ YERLERİ (HIRDAVAT VE YAPI MALZEMELERİ SATIŞ YERLERİ HARIÇ)
- ÇİMENTO, ÇAKIL, KUM, CÜRUF VB. MADDELERDEN, MOTOR GÜCÜ KULLANARAK YAPI YALITIM DÖŞEME VS. MALZEMELERİN İMAL TESİSLERİ (HAZIR SIVA, HAZIR ŞAP HARIÇ)
- KARO, MERMER VE MOZAIK İMALATÇILARI (MERMER KESİMİ VE ŞEKİLLENDİRMESİ, MERMERİT ŞEKİLLENDİRME HARIÇ)

- AYAKKABI İMALATÇILARI
- ODUN KÖMÜR DEPO VE SATIŞ YERLERİ
- YANICI, PARLAYICI, PATLAYICI MADDELERİ ÜRETEN, SATAN, DEPOLAYAN YERLER İLE GAZ DOLUM TESİSLERİ
- TEKSTİL İŞKOLLARI HARİCİNDE, ARITMA TESİSİ GEREKTİREN VE 1.SINIF NİTELİĞİNDEKİ İŞLETMELER

3.8. BELEDİYE HİZMET ALANI

3.8.1. BU ALANLARDA; BELEDİYELERİN GÖREV VE SORUMLULUKLARI KAPSAMINDAKİ HİZMETLERİN GÖTÜRÜLEBİLMESİ İÇİN GEREKLİ İTFAİYE, ACİL YARDIM VE KURTARMA, ULAŞIMA YÖNELİK TRANSFER İSTASYONU, ARAÇ VE MAKİNE PARKI, BAKIM VE İKMAL İSTASYONU, GARAJ VE TRİYAJ ALANLARI, BELEDİYE DEPOLARI, ASFALT TESİSİ, ATIK İŞLEM TESİSİ, ZABITA BİRİMLERİ, MEZBAHA, EKMEK ÜRETİM TESİSİ, PAZAR YERİ, AÇIK VE KAPALI SPOR TESİSLERİ, İDARİ, SOSYAL VE KÜLTÜREL MERKEZ GİBİ MAHALLİ MÜŞTEREK NİTELİKTEKİ İHTİYAÇLARI KARŞILAMAK ÜZERE KURULAN TESİSLER İLE AR-GE FAALİYETLERİNİN YÜRÜTÜLEBİLECEĞİ ALANLAR VE SERMAYESİNİN YARIDAN FAZLASI BELEDİYEYE AİT OLAN ŞİRKETLERİN SAHİP OLDUĞU TESİSLER YER ALABİLİR.

3.8.2. BU PLANDA BELİRLENEN YAPILAŞMA KOŞULLARI VE KAT YÜKSEKLİKLERİNİ AŞMAMAK VE YAPI YAKLAŞMA SINIRLARI İÇİNDE KALMAK ŞARTIYLA BELEDİYESİNCE UYGULAMA YAPILIR.

3.8.3. PLAN ÜZERİNDE BELİRTİLMEDİĞİ DURUMLARDA BELEDİYE HİZMET ALANINDA YER ALACAK BİRİMİN BELİRLENMESİNDE BÜYÜKŞEHİR BELEDİYESİ YETKİLİDİR.

3.9. RESMİ KURUM ALANI

3.9.1. GENEL BÜTÇE KAPSAMINDAKİ KAMU İDARELERİ İLE ÖZEL BÜTÇELİ İDARELERLE, BELEDİYEYE VEYA BU KURUMLARCA SERMAYESİNİN YARISINDAN FAZLASI KARŞILANAN KURULUŞLARA, KANUNLA VEYA KANUNUN VERDİĞİ YETKİ İLE KURULMUŞ KAMU TÜZEL KİŞİLERİNE AİT BİNA VE TESİSLERİN YAPILDIĞI ALANLARDIR.

3.9.2. BU PLANDA BELİRLENEN YAPILAŞMA KOŞULLARI VE KAT YÜKSEKLİKLERİNİ AŞMAMAK VE YAPI YAKLAŞMA SINIRLARI İÇİNDE KALMAK ŞARTIYLA BELEDİYESİNCE UYGULAMA YAPILIR.

3.10. EĞİTİM TESİSLERİ ALANI

3.10.1. ANAOKULU ALANI

OKUL ÖNCESİ ÖĞRETİME HİZMET VEREN TESİSLER VE BU TESİSLERİN TAMAMLAYICISI OLAN ALT BİRİMLER (SPOR SALONU, YEMEKHANE VB.) YER ALABİLİR.

3.10.2. İLKOKUL ALANI

İLK ÖĞRETİME HİZMET VEREN TESİSLER VE BU TESİSLERİN TAMAMLAYICISI OLAN ALT BİRİMLER (SPOR SALONU, YEMEKHANE VB.) YER ALABİLİR.

3.10.3. ORTAOKUL ALANI

ORTA ÖĞRETİME HİZMET VEREN TESİSLER VE BU TESİSLERİN TAMAMLAYICISI OLAN ALT BİRİMLER (SPOR SALONU, YEMEKHANE VB.) YER ALABİLİR.

3.10.4. LİSE ALANI

LİSE ÖĞRETİMİNE HİZMET VEREN TESİSLER VE BU TESİSLERİN TAMAMLAYICISI OLAN ALT BİRİMLER (SPOR SALONU, YEMEKHANE VB.) YER ALABİLİR.

3.10.5. MESLEKİ VE TEKNİK ÖĞRETİM TESİS ALANI

BU ALANLARDA, HER TÜRLÜ MESLEKİ VE TEKNİK ÖĞRETİM TESİSİ VE BU TESİSİN TAMAMLAYICISI OLAN ALT BİRİMLER (SPOR TESİSİ, LABORATUVAR, ETÜT ALANLARI, MESLEKİ BİRİMLER, ATÖLYELER, SERGİ SALONLARI, VB.)YER ALABİLİR.

3.11. SAĞLIK TESİSİ ALANI

HASTANE, SAĞLIK OCAĞI, AİLE SAĞLIK MERKEZİ, DOĞUMEVİ, DİSPANSER VE POLİKLİNİK, AĞIZ VE DİŞ SAĞLIĞI MERKEZİ, FİZİK TEDAVİ VE REHABİLİTASYON MERKEZİ, ENTEGRE SAĞLIK KAMPÜSÜ GİBİ FONKSİYONLARDA HİZMET VEREN TESİSLER YER ALABİLİR.

3.12. KÜLTÜREL TESİS ALANI

KÜTÜPHANE, HALK EĞİTİM MERKEZİ, SERGİ SALONU, SANAT GALERİSİ, MÜZE, KONSER, KONFERANS, KONGRE SALONLARI, SİNEMA, TİYATRO VE OPERA YAPILARI VB. FONKSİYONLAR YER ALABİLİR.

3.13. SOSYAL TESİS ALANI

KREŞ, KURS, YURT, ÇOCUK YUVASI, YETİŞTİRME YURDU, YAŞLI VE ENGELLİ BAKIM EVİ, ÖZÜRLÜLER EĞİTİM MERKEZLERİ, REHABİLİTASYON MERKEZİ, TOPLUM

MERKEZİ, ŞEVKAT EVLERİ, NİKAH VE DÜĞÜN SALONU GİBİ KULLANIMLAR YER ALABİLİR.

3.14. YURT ALANLARI

BU ALANLARDA, YURT, KREŞ, ÇOCUK YUVASI GİBİ FONKSİYONLAR YER ALABİLİR.

3.15. KREŞ ALANLARI

BU ALANLARDA KREŞ VE ÇOCUK YUVASI GİBİ FONKSİYONLAR YER ALABİLİR.

3.16. SPOR ALANI

SPOR VE OYUN İHTİYACINI KARŞILAMAK VE SPOR FALİYETİ YAPMAK ÜZERE AÇIK VE KAPALI SPOR ALANLARI, TABİİ VEYA TASVİYE EDİLMİŞ ZEMİNİN ALTINDA OLMAK ÜZERE KAPALI OTOPARKLAR, SPOR ALANININ %20'SİNİ GEÇMEMEK KOŞULUYLA SEYİRCİ VE SPORCULARIN İHTİYACINA YÖNELİK BÜFE, LOKANTA, PASTANE, ÇAYHANE VE SPOR FAALİYETLERİNE İLİŞKİN TİCARİ ÜNİTELER YER ALABİLİR.

3.17. CAMİ

BU ALANLARDA İBADET ETMEK VE DİNİ HİZMETLERDEN FAYDALANMAK AMACIYLA İNSANLARIN TOPLANDIĞI TESİSLER İLE BU TESİSLERİN KÜLLİYESİ, DİNİ TESİSİN MİMARİSİYLE UYUMLU OLMAK KOŞULUYLA DİNİ TESİSE AİT; LOJMAN, KÜTÜPHANE, AŞEVİ, DİNLENME SALONU, TAZİYE YERİ, YURT VE KURS YAPISI, GASİLHANE, ŞADIRVAN VE TUALET GİBİ MÜŞTEMİLATLAR YER ALABİLİR. AÇIK VEYA ZEMİN ALTINDA KAPALI OTOPARK YAPILABİLİR.

3.18. PARK ALANI

BU ALANLARDA KENTİN AÇIK VE YEŞİL ALAN İHTİYACINI KARŞILAMAYA YÖNELİK DİNLENME VE GEZİNTİ ALANLARI, ÇOCUK BAHÇESİ VE OYUN ALANLARI YER ALABİLİR. 1000 M² VE ÜZERİ PARKLARDA AHŞAP VEYA HAFİF YAPI MALZEMELERİNDEN YAPILMAK, KAT ADEDİ 1'İ, YÜKSEKLİĞİ 4.50 METREYİ VE AÇIK ALANLARI DAHİL TABAN ALANLARI TOPLAMDA %3'Ü, HER BİRİNİN ALANI 15 M²'Yİ GEÇMEMEK KAYDIYLA ÇAY BAHÇESİ, BÜFE, MUHTARLIK, GÜVENLİK KULÜBESİ İLE OYUN ALANLARINA EN AZ 10 METRE MESAFEDE OLMAK VE ETRAFI ÇİT VE BENZERİ İLE KAPATILMAK KOŞULUYLA PARKIN İHTİYACI İÇİN GEREKLİ OLAN ASGARİ ÖLÇÜLERDEKİ TRAFİK ALANI YER ALABİLİR.

3.19. REKREASYON ALANI

BU ALANLARDA KENTİN AÇIK VE YEŞİL ALAN İHTİYACI BAŞTA OLMAK ÜZERE, EĞLENCE, DİNLENME, PİKNIK İHTİYAÇLARININ KARŞILANABİLDİĞİ GÜNÜBİRLİK KULLANIMA YÖNELİK ALANLAR YER ALABİLİR. BODRUM KATLAR DAHİL YAPI İNŞAAT ALANI TOPLAMDA %5'., HER BİR MUVAKKAT YAPI ÖLÇÜLERİNİ AŞMAYAN ÇOK AMAÇLI SALON, MESCİT, LOKANTA, KAHVEHANE, ÇAY BAHÇESİ, BÜFE, AÇIK OTOPARK İLE TABİİ VEYA TESVİYE EDİLMİŞ TOPRAK ZEMİN ALTINDA KALMAK ÜZERE, AĞAÇLANDIRMA İÇİN TSE STANDARTLARINDA ÖNGÖRÜLEN YETERLİ DERİNLİKTE TOPRAK ÖRTÜSÜNÜN SAĞLANMASI VE REKREASYON ALANI İHTİYACI İÇİN OTOPARK YÖNETMELİĞİ EKİNDEKİ EN AZ OTOPARK MİKTARLARI TABLOSU DİKKATE ALINARAK BELİRLENECEK MİKTARI AŞMAMAK KAYDIYLA KAPALI OTOPARK, TOPLAM KULLANIM ALANI REKREASYON ALANININ %5'İNİ GEÇMEMEK ÜZERE GÜREŞ, TENİS, YÜZME, MİNİ GOLF, OTOKROS, GOKART VB. SPOR ALANLARI VE ÇOCUK OYUN PARKLARI, TUALET, ÇEŞME, PERGOLA, KAMERİYE, MANGAL, PİKNIK MASASI YER ALABİLİR.

3.20. TEKNİK ALT YAPI ALANI

BU ALANLARDA İÇME VE KULLANMA SUYU DEPOLAMA ALANLARI İLE TRAFİKO, HER TÜRLÜ ENERJİ ULAŞTIRMA HABERLEŞME GİBİ SERVİSLERİN TEMİNİ İÇİN YAPILAN TESİSLER YER ALABİLİR. UYGULAMA İLGİLİ KURUM VE KURULUŞ GÖRÜŞLERİ DOĞRULTUSUNDA YAPILACAKTIR.

3.21. TIR GARAJI

BU ALANDA ARAÇ MAKİNE PARKI, BAKIM İKMAL İSTASYONU, GARAJ VE TRİYAJ ALANLARI YER ALABİLİR.

3.22. ULAŞIM

3.22.1. MANİSA BÜYÜKŞEHİR BELEDİYESİ TARAFINDAN 24.02.2017 TARİHİNDE ONAYLANAN MANİSA ULAŞIM ANA PLANI KARARLARINA UYULACAKTIR.

3.22.2. PLANLAMA BÜTÜNÜNDE DÜZENLENECEK BİSİKLET YOLLARINDA ÇEVRE ŞEHİRCİLİK VE İKLİM DEĞİŞİKLİĞİ BAKANLIĞI ÇEVRE YÖNETİMİ GENEL MÜDÜRLÜĞÜ TARAFINDAN YAYINLANAN BİSİKLET YOLU KLVUZU'NDA BELİRTİLEN HUSUSLARA UYULACAKTIR.

3.22.3. PLANDAKİ KAVŞAK GÖSTERİMLERİ ŞEMATİK OLUP, KARAYOLLARI GENEL MÜDÜRLÜĞÜ'NÜN YETKİSİNDEKİ AKSLARDA; KARAYOLLARI GENEL MÜDÜRLÜĞÜ,

- DİĞER ULAŞIM AKSLARINDA; MANİSA BÜYÜKŞEHİR BELEDİYESİ'NCE ONAYLANACAK KAVŞAK PROJELERİ DOĞRULTUSUNDA UYGULAMA YAPILACAKTIR.
- 3.22.4. KARAYOLLARI KENARINDA YAPILACAK TESİSLERDE KARAYOLLARI TRAFİK KANUNU VE KARAYOLLARINDA KENARINDA YAPILACAK VE AÇILACAK TESİSLER HAKKINDA YÖNETMELİK İLE PETROL PİYASASI KANUNU HÜKÜMLERİNE UYULACAKTIR.
- 3.22.5. PLANDA GÖSTERİLEN GENEL OTOPARK ALANLARINDA AÇIK VEYA KATLI OTOPARK DÜZENLENEBİLİR. KATLI OTOPARKLARDA YAPILAŞMA KOŞULLARI, BELEDİYESİ TARAFINDAN ONAYLACAK PROJEYE GÖRE BELİRLENECEKTİR.
- 3.22.6. OTOPARK ALANLARINDA MANİSA BÜYÜKŞEHİR BELEDİYESİNİN 10.05.2022 TARİH 257 SAYILI MECLİS KARARI KAPSAMINDAKİ OTOPARK YÖNETMELİĞİ UYGULAMA USÛL VE ESASLARINA UYULACAKTIR.
- 3.22.7. OTOPARK GİRİŞ ÇIKIŞLARI İÇİN MANİSA BÜYÜKŞEHİR BELEDİYESİ ULAŞIM DAİRESİ BAŞKANLIĞI'NIN GÖRÜŞÜ DOĞRULTUSUNDA UYGULAMA YAPILACAKTIR.
- 3.22.8. KATLI OTOPARK ALANLARINDA KAT İÇİ YÜKSEKLİKLER TESİS ÖZELLİKLERİNE GÖRE BELİRLENECEKTİR.

EKLER

1.KURUM GÖRÜŞLERİ

1.1.T.C. TARIM VE ORMAN BAKANLIĞI

EK 1: Tarım Reformu Genel Müdürlüğü-18/03/2020 Tarihli 3446258 Sayılı Yazısı



T.C.
TARIM VE ORMAN BAKANLIĞI
Tarım Reformu Genel Müdürlüğü

Sayı : 58125898-020-E.3446258
Konu : TD. Manisa / Merkez (Yunusemre ve Şehzadeler) / Manisa Büyükşehir Belediye Başkanlığı / 1/5.000 ölçekli ilave ve revizyon nazım imar planları ile 1/1.000 ölçekli ilave ve revizyon uygulama imar planları / 1092,8265 ha.

18/03/2020

BAKANLIK MAKAMINA

Manisa Büyükşehir Belediye Başkanlığı tarafından, Manisa ili, Merkez ilçeleri, (Yunusemre ve Şehzadeler) ve bu ilçelere bağlı 15 adet mahalleyi (11 adet mülga belediye ve 4 adet mülga köy) kapsayan 1/5.000 ölçekli ilave ve revizyon nazım imar planları ile 1/1.000 ölçekli ilave ve revizyon uygulama imar planları kapsamında tarım dışı kullanılması talebi, 5403 sayılı Kanunu'nun 13 üncü ve 14 üncü maddesi kapsamında değerlendirilmek üzere Bakanlığınıza gönderilmiştir.

Manisa İl Tarım ve Orman Müdürlüğü teknik elemanları tarafından yapılan arazi çalışmaları sonucunda Manisa Büyük Ova Koruma Alanı içerisinde kalan sulu mutlak tarım arazisi ve sulu dikili tarım arazisi sınıfında tespit edilen 40,4013 hektar alan ile Manisa Büyük Ova Koruma Alanı dışarısında kalan marjinal tarım arazisi, sulu mutlak tarım arazisi ve sulu dikili tarım arazisi sınıfında tespit edilen 1052,4252 hektar alan İl Toprak Koruma Kurulunun 09/11/2017 tarihli toplantısında oy birliği ile uygun görülmüştür.

Söz konusu yer için Çevre ve Şehircilik Bakanlığı (Yerel Yönetimler Genel Müdürlüğü) ekli 16/07/2019 tarihli ve 95696007 sayılı Bakan Oluru ile kamu yararı kararı alınmıştır.

5403 sayılı Toprak Koruma ve Arazi Kullanımı Kanunu'nun "Tarımsal potansiyeli yüksek büyük ovaların belirlenmesi ve korunması" başlıklı 14 üncü maddesinin üçüncü fıkrası ve devamında "Büyük ovalarda bulunan tarım arazileri hiçbir surette amacı dışında kullanılamaz. Ancak alternatif alan bulunmaması, kurul veya kurullarca uygun görüş bildirilmesi şartıyla;

- Tarımsal amaçlı yapılar,
- Bakanlık ve talebin ilgili olduğu Bakanlıkça ortaklaşa kamu yararı kararı alınmış faaliyetler,

İçin tarım dışı kullanımlara Bakanlıkça izin verilebilir." hükmü bulunmaktadır.

Bu kapsamda Makamınızca da uygun görülmesi halinde, Manisa ili, Merkez ilçeleri, (Yunusemre ve Şehzadeler) ve bu ilçelere bağlı 15 adet mahalleyi (11 adet mülga belediye ve 4 adet mülga köy) kapsayan 1/5.000 ölçekli ilave ve revizyon nazım imar planları ile 1/1.000 ölçekli ilave ve revizyon uygulama imar planları yapmak amacıyla, büyük ova koruma alanı

Not: 5070 sayılı Elektronik İmza Kanunu gereği bu belge elektronik imza ile imzalanmıştır.

Evrak Doğrulama Kodu : VMGFVMAH Evrak Takip Adresi : <https://www.tarim-ve-orman-bakanligi-ebya.gov.tr>
Toprak Koruma ve Arazi Değerlendirme Daire Başkanlığı
Üniversiteler Mah. Dumlupınar Bulvarı No: 161 Çankaya/ANKARA
Tel: (0312) 258 81 06 Faks: (0312) 258 81 95

Bilgi için:Emel SEÇKİN
Mühendis
Telefon No:(312) 258 81 91





T.C.
TARIM VE ORMAN BAKANLIĞI
Tarım Reformu Genel Müdürlüğü

Sayı :58125898-020-E.3446258
Konu :TD. Manisa / Merkez (Yunusemre ve Şehzadeler) / Manisa Büyükşehir Belediye Başkanlığı / 1/5.000 ölçekli ilave ve revizyon nazım imar planları ile 1/1.000 ölçekli ilave ve revizyon uygulama imar planları / 1092,8265 ha.

18/03/2020

içerisinde kalan 40,4013 hektar alanla ilgili 5403 sayılı Kanunun 14 üncü maddesinin üçüncü fıkrasının b) bendi gereğince kamu yararı kararının ve tarım dışı amaçla kullanım izninin ve büyük ova koruma alanı dışarısında kalan 1052,4252 hektar alanla ilgili 5403 sayılı Kanunu'nun 13 üncü maddesi kapsamında tarım dışı amaçla kullanım izninin ayrıca, uygun görülen tarım dışı alanların ifraz edilmek üzere Bakanlık izninin verilmesi hususunu;

Uygun görüşlerle takdir ve tensiplerinize saygıyla arz ederim.

e-imzalıdır
Hasan ÖZLÜ
Genel Müdür

Ek :

- 1 - Ova dışı bilgi notu
- 2 - Ova içi bilgi notu
- 3 - Ova içi uydu görüntüsü
- 4 - ova dışı uydu görüntüsü
- 5 - Harita
- 6 - Yazışmalar
- 7 - Talep yazısı ve gerekçeli rapor
- 8 - Kamu Yararı Kararı
- 9 - Kurul Kararı (2 sayfa)
- 10 - KML Verisi
- 11 - Etüt Raporları
- 12 - Eksiklik istenen yazışmalar
- 13 - 08/02/2020 tarihli 69335303-230.04.02-E.464477 sayılı yazı. (1 sayfa)

Uygun görüşle arz ederim.

17/03/2020

Not: 5070 sayılı Elektronik İmza Kanunu gereği bu belge elektronik imza ile imzalanmıştır.

Evrak Değerlendirme Kodu : VMGFVMAH Evrak Takip Adresi: <https://www.tarim-ve-orman-bakanligi-ehys.gov.tr>
Toprak Koruma ve Arazi Değerlendirme Daire Başkanlığı
Üniversiteler Mah. Dumlupınar Bulvarı No: 161 Çankaya/ANKARA
Tel: (0312) 258 81 06 Faks: (0312) 258 81 95

Bilgi için:Emel SEÇKİN
Mühendis
Telefon No:(312) 258 81 91







T.C.
TARIM VE ORMAN BAKANLIĞI
Tarım Reformu Genel Müdürlüğü

Sayı :58125898-020-E.3446258
Konu :TD. Manisa / Merkez (Yunusemre ve Şehzadeler) / Manisa Büyükşehir Belediye Başkanlığı / 1/5.000 ölçekli ilave ve revizyon nazım imar planları ile 1/1.000 ölçekli ilave ve revizyon uygulama imar planları / 1092,8265 ha.

18/03/2020

 e-imzalıdır
Fatih METİN
Bakan Yardımcısı

OLUR
18/03/2020

 e-imzalıdır
Dr. Bekir PAKDEMİRLİ
Bakan

Not: 5070 sayılı Elektronik İmza Kanunu gereği bu belge elektronik imza ile imzalanmıştır.

Evrak Doğrulama Kodu : VMGFVMAH Evrak Takip Adresi: <https://www.turkiye.gov.tr/tarim-ve-orman-bakanligi-ebys>
Toprak Koruma ve Arazi Değerlendirme Daire Başkanlığı
Üniversiteler Mah. Dumlupınar Bulvarı No: 161 Çankaya/ANKARA
Tel: (0312) 258 81 06 Faks: (0312) 258 81 95

Bilgi için:Emel SEÇKİN
Mühendis
Telefon No:(312) 258 81 91



EK 2:Devlet Su İşleri Genel Müdürlüğü 2.Bölge Müdürlüğü-04/03/2019 Tarihli 152755
Sayılı Yazısı



T.C.
TARIM VE ORMAN BAKANLIĞI
Devlet Su İşleri Genel Müdürlüğü 2. Bölge Müdürlüğü

Sayı : 54495999-754-152755
Konu : İmar İşleri

04.03.2019

MANİSA BÜYÜK ŞEHİR BELEDİYE BAŞKANLIĞINA
(İmar ve Şehircilik Daire Başkanlığı Planlama Şube Müdürlüğü Merkez Efendi Mah.
3819. sok. no:80 Yunusemre/MANİSA)

İlgi : a)03.06.2016 tarihli ve 47888891-045.03-E.23223 sayılı yazınız.
b)12.06.2017 tarihli ve 54495999-045.99-399656 sayılı yazımız.
c)16.06.2017 tarihli ve 54495999-045.99-418030 sayılı yazımız.
ç)19.09.2018 tarihli ve 74571 sayılı yazınız.

İlgi (a) yazınızla, Manisa ili, Merkez ilçeleri (Yunusemre ve Şehzadeler) ve bu ilçelere bağlı 15 adet mahalleyi (11 adet mülga belde ve 4 adet mülga köy) kapsayan "1:5000 ölçekli İlave ve Revizyon Nazım İmar Planları" ile "1:1000 ölçekli İlave ve Revizyon Uygulama İmar Planları"nın İzmir-Manisa Çevre Düzeni Planı'na uygun olarak hazırlanacağı belirtilerek İdaremiz görüşü istenmiştir. İlgi yazınız ekinde haritalarda sınırları gösterilen alanın sulama sahasından çıkartılarak, imar planı yapılmasına dair talebiniz, İdaremizce değerlendirilmiştir.

İlgi (b) yazımız ile Hacıhaliller, Hamzabeyli, Karaağaçlı, Yeniköy, Selimşahlar, Aşağı Çobanisa, Yukarı Çobanisa, Karaali, Üçpınar, Gülbahçe, Yağcılar ve Akgedik Mahallelerinde İmar planı yapılmak istenilen alanların, kısmen veye tamamen sulama sahalanımızda kaldığı bildirilmiştir. Bu alanların sulama sahası dışına çıkarılıp çıkarılmayacağı konusunda İdaremiz çalışmalarının devam etmekte olduğunu ve tamamlanmasına müteakip bildirileceği iletilmiştir.

İlgi (c) yazımızla ise bu alanların sulama sahasından çıkarılması hususunun değerlendirilebilmesi için ihtiyaç duyulan veri dosyası talep edilmiştir.

İlgi (ç) yazınızla, hazırlanan veri dosyası İdaremize ulaşmıştır.

Baraj gölet ve içme suyu iletim hatları gibi depolama ve iletim tesisleri açısından incelendiğinde:

Akgedik, Yağcılar, Selimşahlar Mahallerinde imara açılmak istenilen alan, işletme durumundaki "İzmir İçmesuyu Projesi Göksu Sarıkız İsale Hattı" ile kesişmektedir. Aşağıçobanisa Mahallesinde imara açılmak istenilen alan, işletme durumundaki "İzmir İçmesuyu Projesi 2.Merbale İsale Hattı" ile kesişmektedir. Söz konusu iletim hatlarının ekseninden sağlı sollu 12,5'şer metre olmak üzere toplamda 25 metrelik bölümüne herhangi bir müdahalede bulunulmaması, iletim hattına zarar verebilecek uygulamalardan kaçınılması, nihai güzergah ve kamulaştırma şerit genişliklerine dikkat edilmesi gerekmektedir. İsale hatlarının işletilmesi İzmir Büyükşehir Belediyesi/İZSU Genel Müdürlüğü tarafından yapıldığı için ilgili kurumun görüşü önem arz etmektedir.

Selimşahlar, Yeniköy, Karaağaçlı Mahallelerinde imara açılmak istenilen alan, planlama durumundaki "Manisa İçmesuyu Projesi Akhisar Gürdük Barajı İsale Hattı" ile kesişmektedir. Yukarıçobanisa Mahallesinde imara açılmak istenilen alan ise Master Plan Ön İnceleme durumundaki "Manisa İçmesuyu Projesi Çıkrıkçı Akçapınar Barajları İsale Hattı" ile kesişmektedir. Söz konusu projelerin planlama safhasında olması ve uygulama

Bu belge, 5076 sayılı Elektronik İmza Kanununun 5. Maddesi gereğince güvenli elektronik imza ile imzalanmıştır.
Orijinal elektronik belge adresi: <https://evrakkodunida.dsi.gov.tr> Dışlanma Kodu: AK/IT-VS13-LH02-652

Adres : DSİ 2. Bölge Müdürlüğü Kazım Dirik Mahallesi Sanayi Cad. No:39
35100 Bornova/İZMİR
Telefon : (232) 435 51 00 Belgegeçer (Fax) : (232) 435 37 42
Kep Adresi : dsi.2blgmud@hs01.kep.tr Elektronik Ağ: www.dsi.gov.tr

Bilgi İçin:
Derya DADAŞ Mühendis
Telefon : 232 4355100 - 1309
e-posta : dervadadas@dsi.gov.tr

projelerinin henüz yapılmamasından dolayı iletim hattına ait nihai güzergah ve kamulaştırma şerit genişlikleri, planlama raporunda verildiği üzere, bu iletim hatlarının sağında ve solunda 25'er metre alanın boş bırakılması gerekmektedir. Planlama Revizyonu çalışmalarında, sulama iletim hatları ve şebeke planları çalışılmadığından imar planı yapılmak istenen alanın iletim hatları ve şebekeler ile çakışma durumu öngörülememektedir.

Üçpınar Mahallesi için talep edilen alanın Bağyolu Göleti rezervuar alanı içerisinde kalan kısmı yeşil renkle taralı olarak gösterilmiş olup bu alanda imar planı çalışması yapılması İdaremizce uygun görülmemektedir.

Yeraltısu Kaynakları Açısından İncelendiğinde:

Görüş istenen alanlardan, Üçpınar-Gülbahçe Mahallelerini kapsayan alanın büyük bir kısmı ve Selimşahlar Mahallesiindeki alanın bir bölümü yazımız ekinde bulunan haritadan da anlaşılacağı üzere **Manisa Muradiye Gökusu ve Çevresi Yeraltısu İşletme Sahası** ile çakışmaktadır. Akgedik Mahallesi içinde bulunan alanın bir bölümü ise **Gürle Kaynakları 1. Derece Koruma Alanı** ile çakışmaktadır. Çakışan bu alanlarda imar planı yapılması İdaremiz açısından uygun görülmemektedir. Diğer tüm alanlarda gerçekleştirilecek faaliyetler esnasında 167 sayılı Yeraltı Suları Kanunu, Tüzük ve Yönetmelikleri ile 07.04.2012 tarih ve 28257 sayılı Resmî Gazetede yayımlanan "Yeraltı Sularının Kirlenmeye ve Bozulmaya Karşı Korunması Hakkında Yönetmelik" hükümlerine uygun hareket edilmelidir. Bu çerçevede sıvı fazda oluşacak atıkların arıtılarak ve/veya iyi bir kanalizasyon sistemine verilerek, katı fazda oluşacak atıkların ise geçirimsizliği sağlanmış ortamlarda depolanarak ilgili mevzuat çerçevesinde bertaraf edilmesi sağlanmalıdır.

Sulama Amacıyla Geliştirilen Projeler Açısından İncelendiğinde:

Görüş istenen alanların bir kısmı işletmede olan ve Bölge Müdürlüğümüzce "Gediz Sulamaları Yenileme (Rehabilitasyon) Projesi" kapsamında planlama revizyonu çalışmalarını tamamlanan Ahmetli Sulaması Sulama Sahası içerisinde kalmaktadır. Ahmetli Sulaması Planlama Revizyonu çalışmalarını esnasında sulama alanı içerisinde kalan yerleşim birimlerinin onaylı imar planı sınırları ilgili belediyelerden temin edilerek bu alanlar ile imar planı sınırları dışında olmakla beraber fiilen yerleşim alanı haline gelmiş alanlar, tarımsal niteliklerini kaybettikleri için, yerleşim alanı olarak belirlenmiş ve 6.sınıf (Sulanamaz Alan) olarak değerlendirilmiştir. Bu alanlar yazımız ekinde verilen haritalarda pembe renkle gösterilmiştir. Ancak talep edilen alanın Ahmetli Sulaması Sulama Sahası içerisinde kalan ve ekli haritada siyah renkle taralı olarak gösterilen kısımları ile Beydeğirmeni Göleti Sulama Sahası içerisinde kalan ve ekli haritada yeşil renkle taralı olarak gösterilen kısımları sulanabilir (1+2+3. sınıf) arazi vasfındadır.

İdaremizin tarımsal nitelikli bir sahanın tanım dışı maksatla kullanılmasına imkan veren bir tahsis yetkisi bulunmamaktadır. Bu nedenle, tarımsal nitelikli bir sahada yapılmak istenen imar planı çalışması ile ilgili olarak, İl Tarım ve Orman Müdürlüğü/ Toprak Koruma Kurulu ve/veya ilgili Bakanlıktan görüş alınması gerekmektedir.

Sulama sahasından çıkarılması istenen parselleri içeren veri dosyası incelendiğinde; imar planı yapılmak istenen Karaali, Karaağaçlı, Hamzabeyli, Aşağıçobanisa, Yukarıçobanisa, Hacıhaliller, Selimşahlar, Üçpınar, Gülbahçe, Yeniköy, Yağcılar ve Akgedik Mahallelerinin kısmen veya tamamen "Aşağı Gediz Ovası Ahmetli Sulaması, Gediz Sulama Birliği ve Mesir Sulama Birliği Sulama Sahası" kapsamında yer alması nedeniyle, toplam 382,40 ha (Gediz Sulama Birliği Sahası 167,06 ha ve Mesir Sulama Birliği Sahası 215,34 ha) alanın sulama envanterinden çıkarılması durumunda; brüt 63 610 ha ve net 50 232 ha olan Ahmetli Sulaması'nın (Gediz Sulama Birliği sahası brüt/ net 13 974 ha/ 10 962 ha ve Mesir Sulama Birliği Sulama sahası brüt/ net 17 432 ha/ 13 679 ha) şebeke alanı **brüt 63 228 ha ve net 49 850 ha (Gediz Sulama Birliği sahası brüt/ net 13 807 ha/ 10 795 ha ve Mesir Sulama Birliği sahası brüt/ net 17 217 ha/ 13 464 ha)** olacaktır.

Bu belge, 5070 sayılı Elektronik İmza Kanununun 5. Maddesi gereğince, güvenli elektronik imza ile imzalanmıştır. [Online Elektronik belge adresi: https://www.kimlik.gov.tr](https://www.kimlik.gov.tr) Doğrulama Kodu: AKJT-VS13-LHC2-6527

Adres : DSI 2. Bölge Müdürlüğü Kazım Dirik Mahallesi Sanayi Cad. No:39
35100 Bornova/İZMİR
Telefon : (232) 435 51 00 Belgegeçer (Faks) (232) 435 37 42
Kep Adresi : dsi.2blgmud@hs01.kep.tr Elektronik Ağ: www.dsi.gov.tr

Bilgi İçin:
Derva DADAS Mühendis
Telefon : 232 4355100 - 1309
e-posta : dervadadas@dsi.gov.tr

15.03.2017 tarih ve 175585 sayılı Genel Müdürlüğümüz talimat yazısı doğrultusunda; uygulama imar planı yapılması planlanan 382,40 ha alanın, 'Ahmetli Sulama Sahası' envanterinden çıkarılması durumunda:

1- 382,40 ha alanın, tesis yatırım maliyeti geri ödemesinin hesaplanarak talep sahibinden alınması gerekmektedir. **Yatırım maliyet çalışmaları, kesin hesaplar ve iş sonu projelerine göre belirlenerek talep sahibinden istenecek olup; hesaplanacak yatırım maliyetinin, İdaremize ödenmesi hususunda Belediyemiz tarafından Meclis Kararı alınmalıdır.**

2- Yazınız ekindeki veri dosyası incelendiğinde, 1. Etap 2 Bölge sahasında kalan 33-1 kanaleti ile 1. Etap 3. Bölge sahasında kalan 25-3A kanaletinin tamamı ve 2. Etap 1. Bölge sahasında kalan 18-3 ve 19-2A kanaletlerinin sulamadan çıkarılacak alanda kalan kısımları atıl duruma düşecektir.

3- İmar sahası mansabındaki arazilere sulama suyu iletiminde, gelecekte herhangi bir sorun yaşanmaması için; 1. Etap 1. Bölge sahasında kalan 26-5, 26-6 ve 26-5A kanalları, 1. Etap 2. Bölge sahasında kalan Sol Ana Kanal ile Y-33, 33-1A, Y-34, 34-1, Y34-2 ve 0-13 kanalları, 1. Etap 3. Bölge sahasında kalan Tahliye Kanalı ile Y35, Y35-3, 35-7, 35-7A ve 35-3 kanalları, 2. Etap 1. Bölge sahasında kalan sol Ana Kanal ile 19-5, 19-7 ve 19-2B kanalları, 2. Etap 2. Bölge sahasında kalan Y5-63 ve 60-B kanalları, 2. Etap 3. Bölge sahasında kalan 52-2B, 57-3, 48-1 ve 52-1 kanalları ile T6 Tahliyesi, 2. Etap 4. Bölge sahasında kalan 2 kanal ile T11, Y11-T39, Y11-T41, Y9-T63, Y9-T61, Y9-T57 Tahliyeleri, 2. Etap 5. Bölge sahasında sınır Yedek 11 Tahliyesi, 2.Etap 6. Bölge sahasında kalan Ahmetli Sağ Anakanalından çıkan 25-1B kanalı ile Tefikiye Tahliyesi gibi mansap bağlantılı hat iletim kanaletleri ve tahliye kanalları kesinlikle korunmalı, sağ ve solunda 5'er metre yapı yaklaşma mesafesi bırakılmalıdır. 5'er metre genişlik, **kanal servis yolu** niteliğinde olacağından kesinlikle ulaşım yolu olarak kullanılmamalıdır.

4- Söz konusu alanın imara açılması durumunda, gelecekte yapılması muhtemel yapılaşma ve sulama tesislerimizde, suyun iletimi ve genel olarak işletme faaliyetlerini olumsuz etkileyecek bir müdahalenin veya deplase ihtiyacının olması durumlarında; İdarenizce sorunun çözümüne yönelik hazırlanacak proje ve maliyet hesapları, İdaremiz Onay'ından geçtikten sonra olası güzergahının İdaremize tahsisi ve inşaat maliyetlerinin Belediyemizce karşılanması,

5- Ekteki veri dosyasında "**Vaziyet Planı Paftası**"nda görüleceği üzere; söz konusu (1. Etap 1. Bölge sahasında kalan 26-5, 26-6 ve 26-5A kanalları, 1. Etap 2. Bölge sahasında kalan Sol Ana Kanal ile Y-33, 33-1A, Y-34, 34-1, Y34-2 ve 0-13 kanalları, 1. Etap 3. Bölge sahasında kalan Tahliye Kanalı ile Y35, Y35-3, 35-7, 35-7A ve 35-3 kanalları, 2. Etap 1. Bölge sahasında kalan sol Ana Kanal ile 19-5, 19-7 ve 19-2B kanalları, 2. Etap 2. Bölge sahasında kalan Y5-63 ve 60-B kanalları, 2. Etap 3. Bölge sahasında kalan 52-2B, 57-3, 48-1 ve 52-1 kanalları ile T6 Tahliyesi, 2. Etap 4. Bölge sahasında kalan 2 kanal ile T11, Y11-T39, Y11-T41, Y9-T63, Y9-T61, Y9-T57 Tahliyeleri, 2. Etap 5. Bölge sahasında sınır Yedek 11 Tahliyesi, 2.Etap 6. Bölge sahasında kalan Ahmetli Sağ Anakanalından çıkan 25-1B kanalı ile Tefikiye Tahliyesi) kanalet ve tahliyelerin; sulama şebekesinin bütünlüğünü sağlamak, imar talep edilen alan dışındaki tarım arazilerine sulama suyu iletmek amacıyla; planlanan imar planı kapsamında, işlerliğini yitirmemesi ve İdarenizce korunması hususu önemle dikkate alınmalıdır. Ayrıca, korunacak mezkur kanalların, imarlı sahadan geçecek olması nedeniyle bu tesisler nedeniyle oluşabilecek her türlü can ve mal kayıplarının önlenmesi için gerekli güvenlik tedbirleri İdareniz tarafından alınmalıdır. İdaremiz imarlı sahadan geçecek kanallar nedeniyle 3. şahıslara verilebilecek zararlar hususunda sorumlu tutulmayacaktır. Bu durumda her türlü sorumluluk İdareniz tarafında olacaktır. Yukarıda belirtilen hususlara uyulması durumunda, **şebeke (proje) bütünlüğü bozulmayacaktır.**

Bu belge, 5070 sayılı Elektronik İmza Kanununun 5. Maddesi gereğince, güvenli elektronik imza ile imzalanmıştır. Dijital Elektronik belge adresi: <https://verekicogruhi.dsi.gov.tr> Doğrulama Kodu: AKJT-VS13-LH02-6527

Adres : DSI 2. Bölge Müdürlüğü Kazım Dirik Mahallesi Sanayi Cad. No:39
35100 Bornova/İZMİR
Telefon : (232) 435 51 00 Belgegeçer (Fax) : (232) 435 37 42
Kep Adresi : dsi.2b1gmud@hs01.kep.tr Elektronik Ağ: www.dsi.gov.tr

Bilgi İçin:
Derva DADAS Mühendis
Telefon : 232 4355100 - 1309
e-posta : dervadadas@dsi.gov.tr

Sonuç olarak, yukarıda belirtilen hususların yerine getirilmesi şartıyla; 382,40 ha alanın, uygulama imar planı yapılması amacıyla "Ahmetli Sulama Sahası" envanterinden çıkarılması, İdaremizce uygun görülmektedir.

DSİ taşınmazları açısından incelendiğinde;

Ahmetli Sulamasında sulama envanterinden çıkarılması düşünülen alandaki DSİ Genel Müdürlüğü mülkiyeti, kamulaştırma yoluyla elde edilmiş olsa dahi, artık kamu hizmeti için kullanılmasına ihtiyaç kalmadığı tespit edilen taşınmazların (iptal edilecek hatlarla isabet eden taşınmazlar), Genel Müdürlüğümüzün özel mülkiyetindeki taşınmazlar gibi değerlendirilmesi gerekmektedir. Bu doğrultuda 1/1000 ölçekli uygulama imar planları sonrası yapılacak olan 3194 sayılı İmar Kanunu 18.madde uygulaması sırasında (arsa ve arazi düzenlemesi, parsellasyon) taşınmazlarımızın bir araya getirilerek ekonomik olarak değerlendirilebilecek boyutlarda parseller üretilmesi ve özel ve tüzel kişiler ile hisseli hale getirilmemesine dikkat edilmesi gerekmektedir.

Ancak, yukarıda 382,50 ha alanın "Ahmetli Sulama Sahası" envanterinden çıkarılması durumu hakkında belirtilen 3. ve 5. maddelerde detaylı olarak hat isimleri de belirtilen kanalet ve tahliyelerin, sulama şebekesinin bütünlüğü sağlamak ve imar görüşü talep edilen alan dışındaki tarım arazilerine sulama suyunu iletmek amacıyla, yerinde aynen korunması imar planlarında sulama kanalı olarak veya herhangi bir şekilde yapılaşmaya ve müdahaleye açık olmayan bir kullanım (yeşil alan vb.) şekli ile gösterilmesi gerekmektedir.

Ayrıca yapılan incelemelerde İzmir İçmesuyu Projesi kapsamında, Yağcılar, Üçpınar ve Selimşahlar mahallelerine İşletmedeki Göksu Sankız İletim hattı ile Hacıhaliller, Aşağıçobanisa ve Yukarıçobanisa mahallelerinde ise İçmesuyu 2.Merhale 2.Kısım İsale hattı isabet etmektedir. İsale hattı güzergahı, işletme bakım yolları ve sanat yapılarının aynen korunması ve imar planlarında bu doğrultuda düzenleme yapılması gerekmektedir.

1/5000 ölçekli İlave ve Revizyon Nazım İmar Planları ile 1/1000 ölçekli İlave ve Revizyon Uygulama İmar Planları yapılacak olan görüş talep edilen sınırlar içerisinde, Yunusemre Beydeğirmeni Göleti Projesi kapsamında hammadde üretim izin belgesi alınan 45/2017-03 izin no.lu II(a) grubu kaya malzeme sahası ile 2017/08 izin nolu I(a) grubu kum çakıl malzeme sahası ve Yunusemre Beydere Göleti Projesi kapsamında hammadde üretim izin belgesi alınan 2017/07 izin no.lu I(a) grubu kum çakıl malzeme sahası yer almakta olup söz konusu sahalarda ilgili projeler kapsamında üretim yapılması planlanmaktadır.

Bölge Müdürlüğümüz, imar planlarının askı aşaması, onaylanması ile bu doğrultuda yapılacak olan 18.madde uygulamasının her aşamasından haberdar edilmektedir.

- Mevcut dere yatakları açısından incelendiğinde;

- Görüş sorulan alan içerisinde Gediz Nehri geçmektedir. 19.06.1951 tarih ve 7838 sayılı Resmî Gazetede yayınlanan Bakanlar Kurulu Kararı ile Gediz Nehri yatak mihrinden itibaren sağlı sollu 200'er m olmak üzere toplam 400 m'lik şeritvari alan taşkın alanı olarak belirlenmiştir.

- Söz konusu alan içerisinde geçen, yazımız ekindeki 1/25.000 ölçekli haritada doğal topografyası gereği olması gereken dere güzergahları işaretlenmiştir. İslahı yapılmamış dereler için ekteki haritada belirtilmiş olan genişlikte işaretleme yapılarak dere yatağı olarak, ıslahı yapılmış derelerde ise mevcut ıslah genişlikleri imar planına dere yatağı olarak işlenmelidir. 10,00 metreden az yatak genişliğine sahip derelerde derenin bir sahilinde 6,00 metre, 10,00 metreden fazla yatak genişliğine sahip derelerde derenin her iki sahilinde 6,00'şar metre yol şeridi ayrılmalı ve bu şeritvari alanlar imar planında "DERE YATAĞI" ve "YOL ŞERİDİ" olarak işlenmelidir.

Söz konusu alan içerisinde T20 tahliye kanalı geçmektedir. Söz konusu kanal aynı zamanda dere yatağı olarak da çalışmaktadır. Kanal güzergahı kamulaştırma genişlikleri

Bu belge, 5071 sayılı Elektronik İmar Kanununun 5. maddesi gereğince elektronik imza ile oluşturulmuştur. İmza: D. DADAS
Orjinali elektronik belge adresi: <http://www.kocaeli.gov.tr> / vkr D. 2017/08 / Kodu: AK/T-VS13-LH02-1529

Adres : DSİ 2. Bölge Müdürlüğü Kazım Dirik Mahallesi Samiye Cad. No:39
35100 Bornova/İZMİR
Telefon : (232) 435 51 00 Belgegeçer (Fax) : (232) 435 37 42
Kep Adresi : dsi.2blgmud@hs01.kep.tr Elektronik Ağ: www.dsi.gov.tr

Bilgi İçin:
Derya DADAS Mühendis
Telefon : 232 4355100 - 1309
e-posta : deryadadas@dsi.gov.tr

dikkate alınarak imar planına işlenmelidir. Bu şeritvari alanlar imar planında "TAHLİYE KANALI ve DERE" ve "YOL ŞERİDİ" olarak işlenmelidir.

- Dere yatakları ve yol şeridi için ayrılan sahada yapılaşmaya izin verilmemelidir. Ayrıca dere yatağının yol şeridi ayrılmayan sahilinde en az 5,00 metre genişliğindeki alanda da yapılaşmaya izin verilmemelidir.

- Dere yataklarının üzeri kapatılmamalı, ilerleyen zaman içerisinde yaşanabilecek olumsuzlukların (dere yatağı içerisine düşme, boğulma, trafik kazası vb.) önlenmesi amacıyla gerekli tüm güvenlik önlemleri (korkuluk, uyarı levhaları vb.) ilgili Belediyesince alınmalıdır. Bu hususta herhangi bir olumsuzluk yaşanması halinde İdareimiz ve İdareimiz çalışanlarının sorumlu tutulmayacağı ve sorumluluğun ilgili Belediyesinde olacağı hususu kabul edilmelidir.

- Dere yatakları üzerine yapılması planlanan veya mevcuttaki geçiş yapıları, konu ile ilgili kanun, genelge ve teknik kriterlere uygun olacak şekilde yapılmalı/yenilenmelidir.

- Dere yataklarının ıslahı ve yüzeysel suların drenajı gerçekleştirilmeden yapılaşmaya izin verilmemelidir.

- Derelerin ıslahı yapılmaya kadar, söz konusu alan içerisinden geçen dere yataklarının kadastral plandaki ve mevcuttaki genişliklerine kesinlikle müdahale edilmemeli ve suyun serbest akışına engel olacak uygulamalar yapılmamalıdır.

- Islah güzergahlarının kadastral yatağa uyumlu olmaması halinde ortaya çıkabilecek mülkiyet sorunlarının İdareimiz dışında çözümlenmesi gerekmektedir.

- Mevcut dere yatakları ve menfez, köprü gibi geçiş yapıları belirli aralıklarla temizlenerek, derelere çöp, moloz vs. atılması önlenmelidir.

- 5216 sayılı Büyükşehir Belediyesi Kanunu kapsamında, Manisa Büyükşehir Belediye Başkanlığı ve MASKİ Genel Müdürlüğü tarafından plan çalışması yapılan alan içerisindeki mevcut tüm dere yatakları veya doğal vasfını kaybetmiş dere yatakları tespit edilmeli, plan çalışmasında dere yataklarının mansap şartını da sağlayacak şekilde yeterli genişlik ayrılmalıdır. İlerleyen zaman içerisinde yaşanması muhtemel taşkın zararlarını azaltabilmek için de ilgili Belediye Başkanlığı ve Su ve Kanalizasyon İdaresi tarafından tüm dere yataklarının, ayrıca dere yatağı vasfında olmayan yüzeysel suların drenajı sağlanmalı ve tüm dere yataklarının ıslahı gerçekleştirilmeden yapılaşmaya izin verilmemelidir.

- Bu sahada yapılacak uygulamalarda, 167 Sayılı Yeraltı suları Kanunu, 2872 Sayılı Çevre Kanunu, Su Kirliliği Kontrolü Yönetmeliği, Atık Yönetimi Yönetmeliği, Planlı Alanlar Tip İmar Yönetmeliği, 2006/27 ve 2010/5 sayılı Başbakanlık Genelgesi ve ilgili diğer mevzuat hükümlerine uyulması sağlanmalıdır. Bu çerçevede sıvı fazda oluşacak atıkların antılarak ve/veya iyi bir kanalizasyon sistemine verilerek, katı fazda oluşacak atıkların ise geçirimsizliği sağlanmış ortamlarda depolanarak ilgili mevzuat çerçevesinde bertaraf edilmelidir.

İdareimiz görüşü, ilgi yazınız ekinde haritada bulunan bilgilere göre verilmiş olup yazınız ekindeki 1/25.000 ölçekli haritada görüş belirttiğimiz alanın değişmesi, kayması halinde İdareimiz görüşü geçerli değildir.

Söz konusu alan ile ilgili Bölge Müdürlüğümüz görüşlerini içeren bilgiler teknik tespit niteliğindedir. Yasal mevzuat uyarınca; istenilen amaçla kullanılması yönünde, plan karar alma yetkisine sahip, ilgili kamu kurum veya kuruluşun kararı öncesi değerlendirmeler için veri oluşturmayı amaçlamaktadır.

Bilgilerinizi ve gereğini arz ederim.



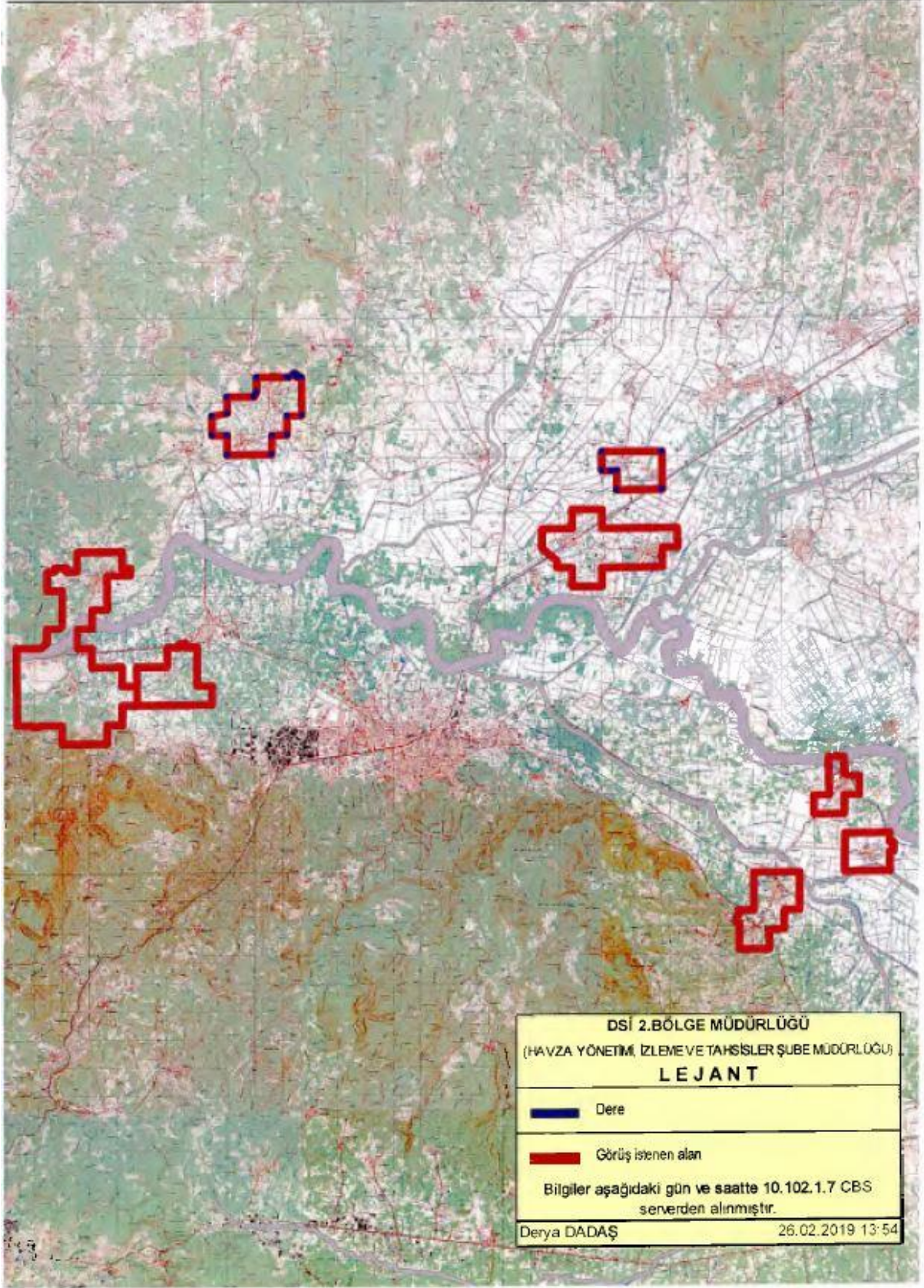
Ali Fuat EKER
Bölge Müdürü

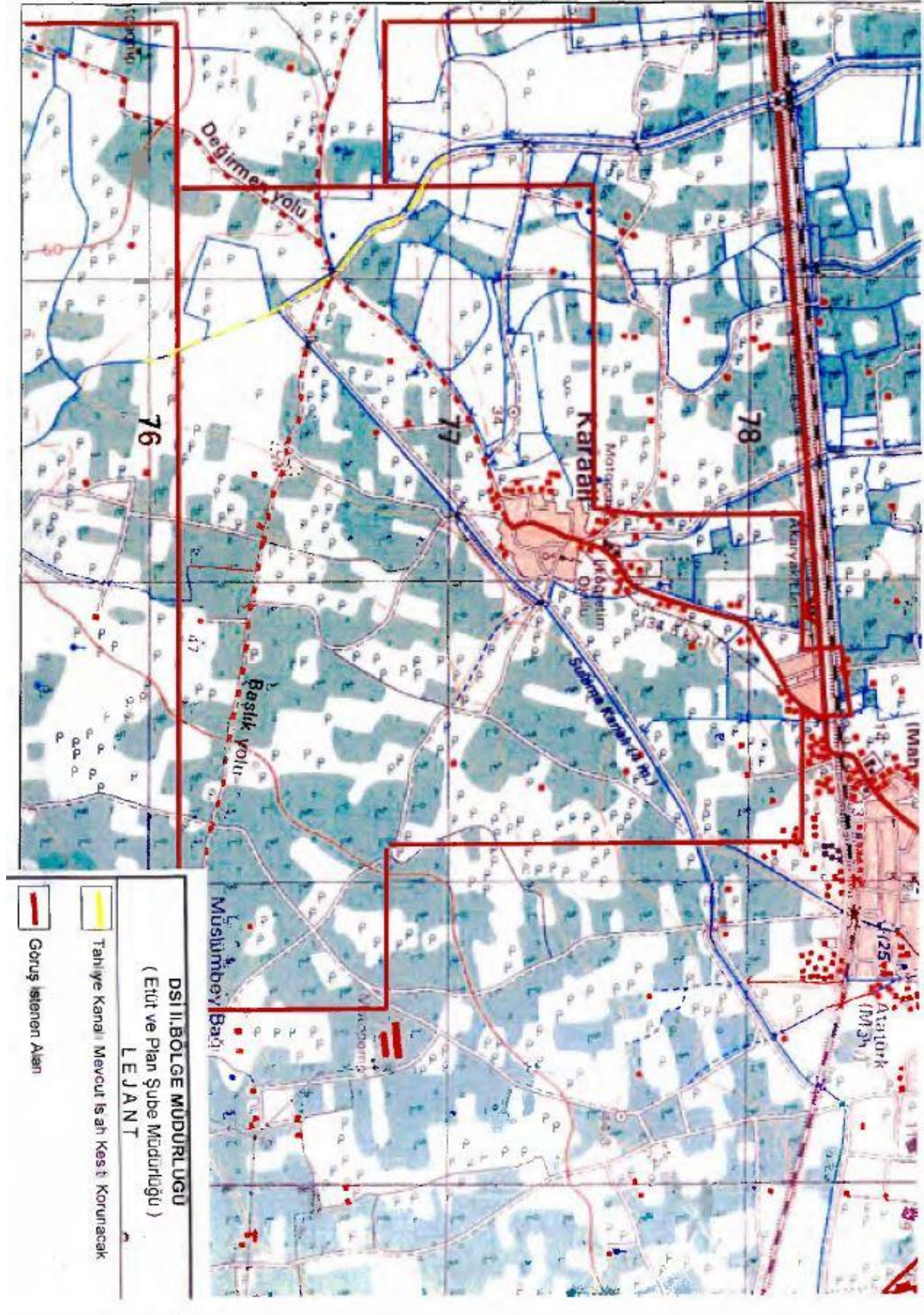
**Bu belge, 5070 sayılı Elektronik İmza Kanununun 5. Maddesi gereğince güvenli elektronik imza ile imzalanmıştır.
Orijinal elektronik belge adresi: <https://evrak.dsgn.gov.tr> Dosya Adı: AKJT-VS13-LH02-652**

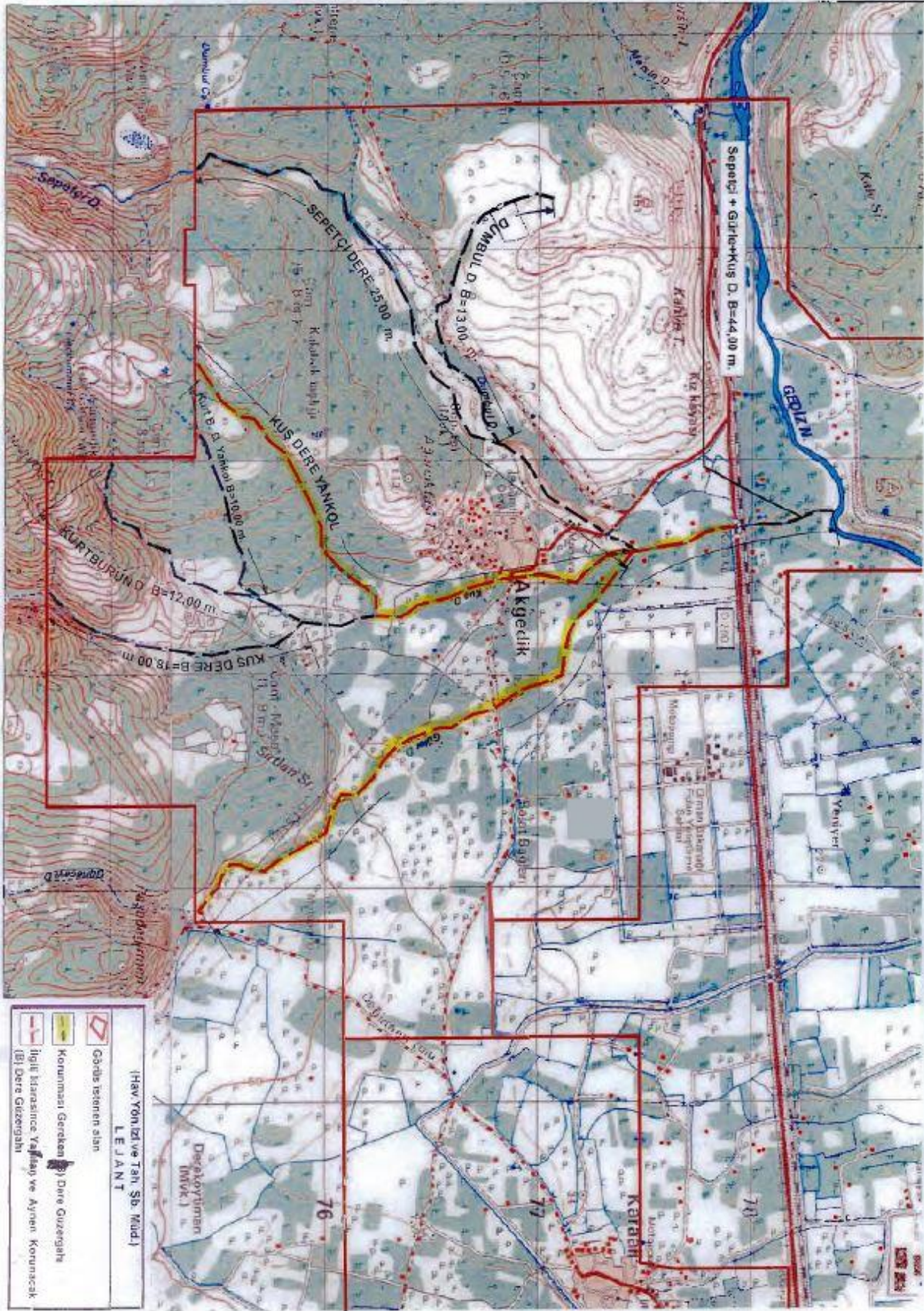
Adres : DSI 2. Bölge Müdürlüğü Kazım Dirik Mahallesi Sanayi Cad. No:39
35100 Bornova/İZMİR
Telefon : (232) 435 51 00 Belgegeçer (Fax) : (232) 435 37 42
Kep Adresi : dsi.2blgmud@is01.kep.tr Elektronik Ağ: www.dsi.gov.tr

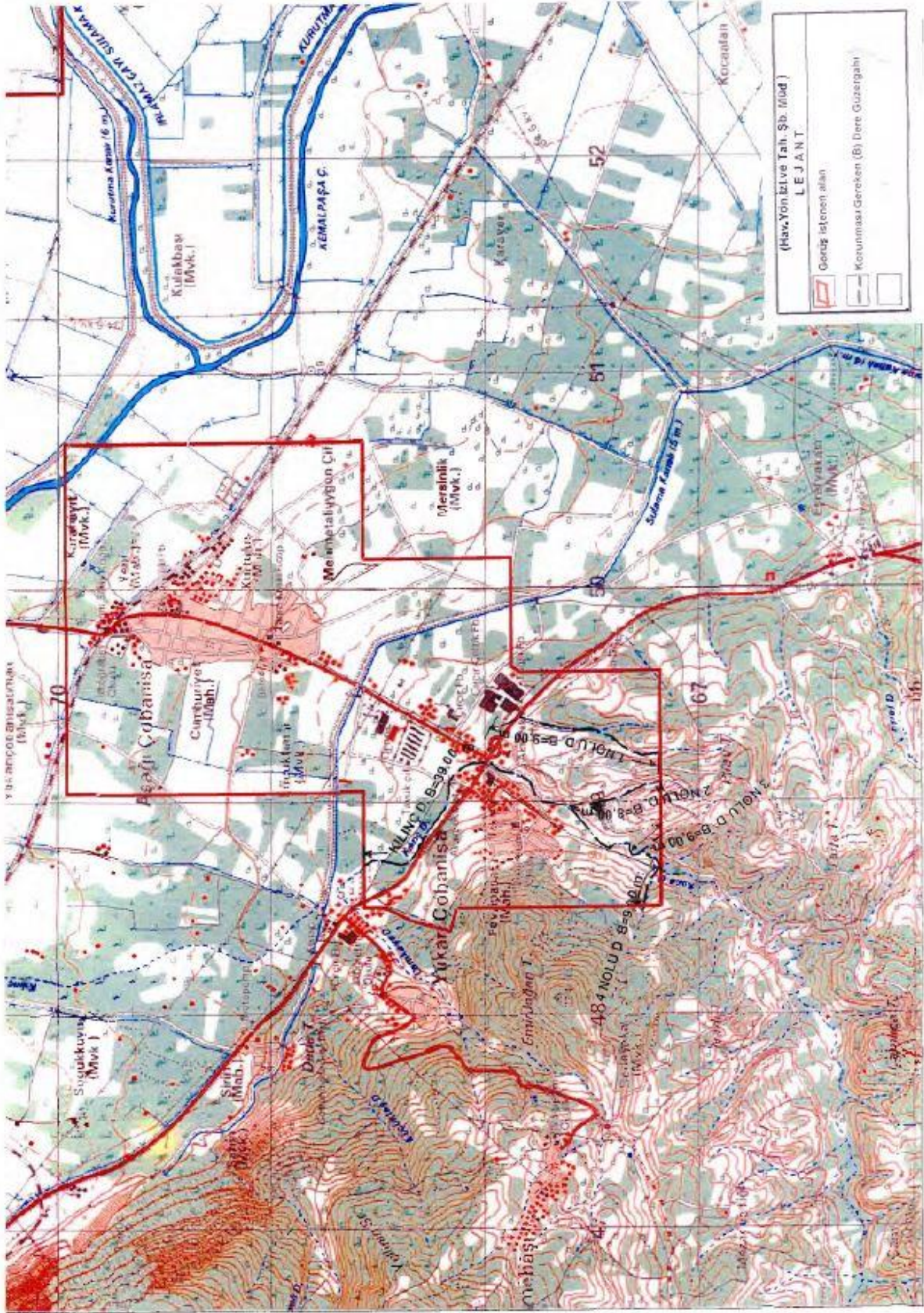
Bilgi İçin:
Derya DADAS Mühendis
Telefon : 232 4355100 - 1309
e-posta : deryadadas@dsi.gov.tr

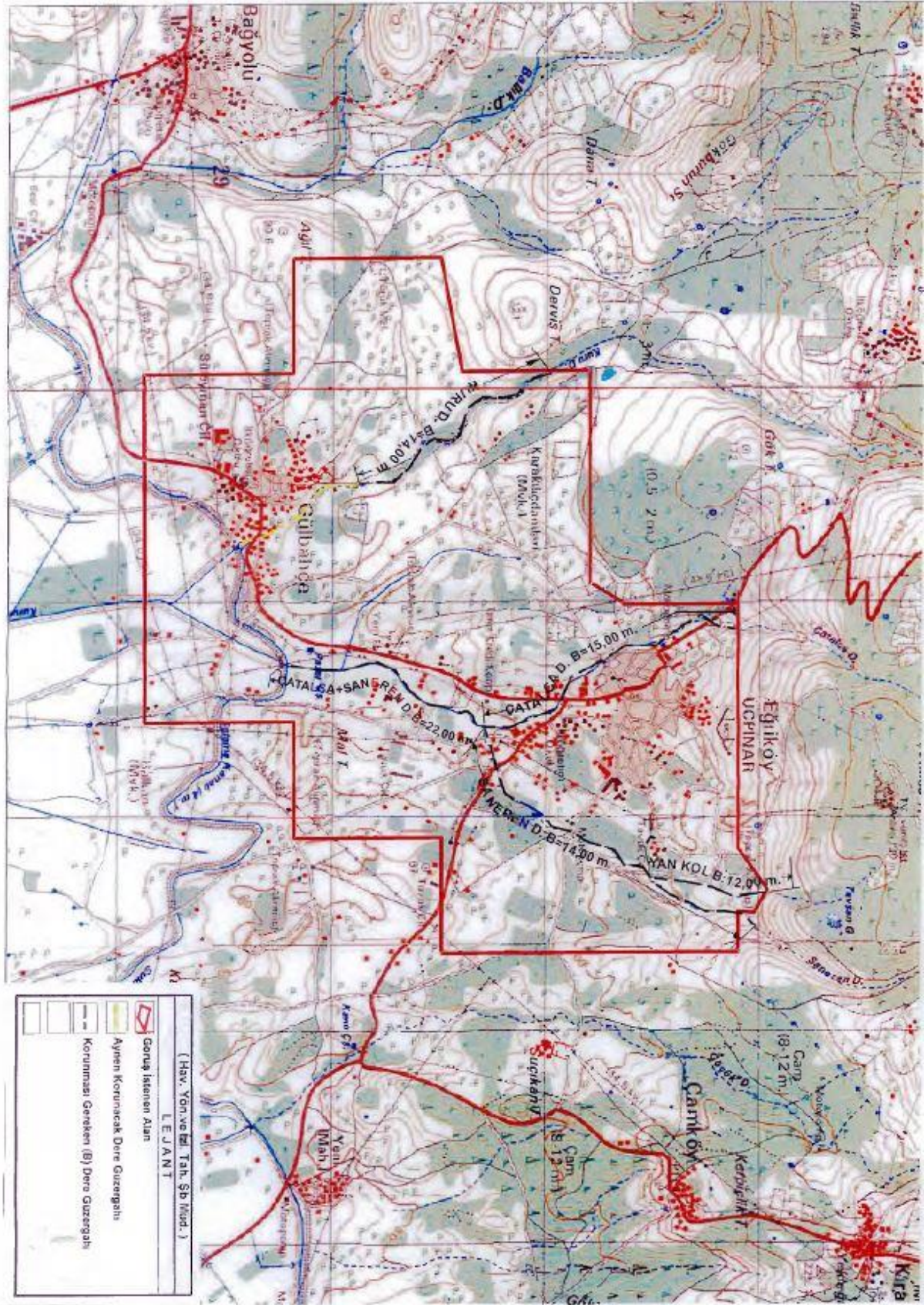
5/6

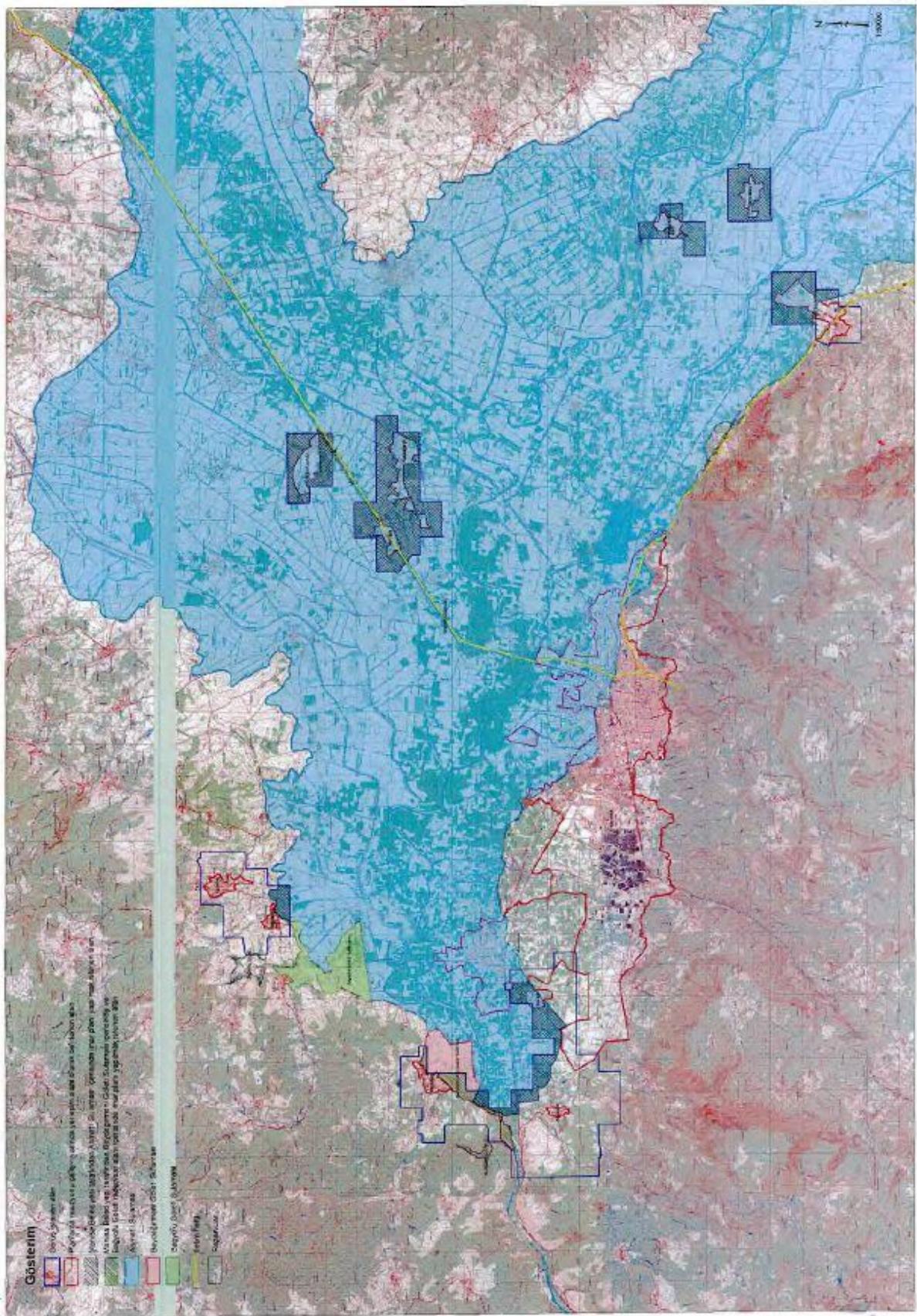












EK 3:Devlet Su İşleri Genel Müdürlüğü 2.Bölge Müdürlüğü-29/08/2019 Tarihli 546553
Sayılı Yazısı



T.C.
TARIM VE ORMAN BAKANLIĞI
Devlet Su İşleri Genel Müdürlüğü 2. Bölge Müdürlüğü



Sayı : 54495999-754-546553
Konu : İmar İşleri

29.08.2019

MANİSA BÜYÜKŞEHİR BELEDİYE BAŞKANLIĞINA
(İmar ve Şehircilik Dairesi Başkanlığı Planlama Şube Müdürlüğü)

İlgi : a)12.06.2017 tarihli ve 399656 sayılı yazımız.
b)04.03.2019 tarihli ve 54495999-754/152755 sayılı yazımız.
c)15.08.2019 tarihli ve 78477 sayılı yazınız.

İlgi (a) ve (b) yazımızla, Manisa ili, Merkez ilçeleri (Yunusemre ve Şehzadeler) ve bu ilçelere bağlı 15 adet mahalleyi (11 adet mülga belde ve 4 adet mülga köy) kapsayan "1/5000 ölçekli İlave ve Revizyon Nazım İmar Planları" ile "1/1000 ölçekli İlave ve Revizyon Uygulama İmar Planları" hususunda İdaremiz görüşü bildirilmiştir.

İlgi (c) yazınızda, sulama kapsamındaki korunacak/iptal edilecek kanalların ve dere yatakları için planda işlenmesi düşünülen güzergah ve genişliklerin İdareniz tarafından tespit edildiği bildirilerek İdareniz tarafından tespit edilen güzergah ve genişlikler ile ilgili Bölge Müdürlüğümüz görüşünün bildirilmesi istenmektedir.

Konu Bölge Müdürlüğümüzce incelenmiştir. Ancak herhangi bir değerlendirme yapılamamıştır. Konunun İdaremizde değerlendirilebilmesi için;

İlgi(a) ve ilgi(b) yazılarımızda da belirtildiği üzere;

- Plan çalışması gerçekleştirilirken ilgi(a) ve ilgi(b) yazılarımızda belirtilen ve aşağıda açıklanan hususlara dikkat edilmelidir.

- Kalıcı ıslah tedbiri alınmış olan dere yataklarının mevcut genişlikleri ve ayrılması gereken servis yolları ile güzergahları plan çalışması üzerine işlenmelidir.

- Kalıcı ıslah tedbiri alınmamış olan dere yataklarında ilerleyen zaman içerisinde ıslahı gerçekleştirecek olan MASKİ İdaresi tarafından belirlenmiş olan güzergah ve genişlikler plana işlenmelidir. Kalıcı ıslah tedbirlerini alacak olan MASKİ idaresi dere yataklarının doğal güzergahında bir değişiklik öngörüyorsa bu husustaki teknik gerekçelerini İdaremize gönderilmelidir.

- Sulama kapsamındaki sulama kanalı, tahliye vb. sanat yapılarının mevcut genişlikleri, güzergahları kamulaştırma genişliklerini daraltmadan plan çalışması üzerine işlenmelidir.

Gereğini arz ederim.



Hasan Cenk ÇETİN
Bölge Müdürü a.
Bölge Müdür Yardımcısı

Bu belge, 5070 sayılı Elektronik İmza Kanununun 5. Maddesi gereğince, dijital olarak oluşturulmuş ve elektronik imza ile imzalanmıştır. Orijinal elektronik belge adresi: <http://www.muhur.gov.tr> D. Grubu me Kodu: P... ZW-W 15-1271-199

Adres : DSI 2. Bölge Müdürlüğü Kazım Dirik Mahallesi Sanayi Cad. No:39
35100 Bornova/İZMİR
Telefon : (232) 435 51 00 Belgegeçer (Fax) : (232) 435 37 42
Kep Adresi : dsi.2bgmud@hs01.kep.tr Elektronik Ağ: www.dsi.gov.tr

Bilgi İçin:
Alper ÖZSOY Mühendis
Telefon : 02324355100
e-posta : ozsoyalp@dsi.gov.tr

1.2.T.C. MANİSA İL TARIM VE ORMAN MÜDÜRLÜĞÜ

EK 4:T.C. Manisa İl Tarım Ve Orman Müdürlüğü 2344415 Sayılı Yazısı



T.C.
MANİSA VALİLİĞİ
İl Tarım ve Orman Müdürlüğü

Sayı : 69335303-230.99-E.2344415
Konu : 3573 Sayılı Kanun Hk. Görüş

MANİSA BÜYÜKŞEHİR BELEDİYE BAŞKANLIĞINA

Manisa İli Şehzadeler ve Yunusemre İlçe Merkezleri ile Yunusemre İlçesine bağlı muhtelif parsellerde toplam yaklaşık 5725 hektar alanda 1/5000 ve 1/1000 ölçekli Revizyon + İlave İmar Planına esas çalışmalar kapsamında oluşturulan Zeytincilik komisyon raporu incelenmiş olup; 3753 sayılı Zeytinciliğin Islahı ve Yabancılarının Aşılattırılması Hakkında Kanununun 20. Maddesinde; "Zeytinlik sahaları içinde ve bu sahalara en az 3 kilometre mesafede zeytinyağı fabrikası hariç zeytinliklerin vegetatif ve generatif gelişmesine mani olacak kimyevi atık bırakan, toz ve duman çıkaran tesis yapılamaz ve işletilemez. Bu alanlarda yapılacak zeytinyağı fabrikaları ile küçük ölçekli tarımsal sanayi işletmeleri yapımı ve işletilmesi Tarım ve Köyişleri Bakanlığının iznine bağlıdır. Zeytincilik sahaları daraltılamaz, ancak belediye sınırları içinde bulunan zeytinlik sahalalarının imar hudutları kapsamı içine alınması hâlinde altyapı ve sosyal tesisler dahil toplam yapılaşma, zeytinlik alanının % 10'unu geçemez. Bu sahalardaki zeytin ağaçlarının sökülmesi Tarım ve Köyişleri Bakanlığının fenni gerekçeye dayalı iznine tabidir. Bu iznin verilmesinde, Tarım ve Köyişleri Bakanlığına bağlı araştırma enstitülerinin ve mahallinde varsa ziraat odasının uygun görüşü alınır. Bu hâlde dahi kesin zaruret görülmeyen zeytin ağacı kesilemez ve sökülemez. İzinsiz kesenler veya sökenlere ağaç başına iki milyon liradan beş milyon liraya kadar hafif para cezası alınır. Kesilen ve sökülen ağaçlar müsadere edilir. Bu Kanunun yayımından önce zeytinlik alanlarına ilişkin kesinleşmiş imar planları geçerlidir." hükmü yer almaktadır.

Başkanlığınızca yürütülmekte olan 1/5000 ve 1/1000 Ölçekli Revizyon ve İlave İmar Planına esas çalışmalar kapsamında ilgili kanun maddesinde belirtilen "belediye sınırları içinde bulunan zeytinlik sahalalarının imar hudutları kapsamı içine alınması halinde alt yapı ve sosyal tesisler dahil toplam yapılaşma, zeytinlik alanının % 10'unu geçemez." ifadesinde alan hesabının zeytinlik alanlarının toplamı üzerinden mi yoksa parsel büyüklüğü üzerinden mi yapılacağı konusunda kurum görüşümüz istenmektedir.

Kanun maddesinde belirtilen "... belediye sınırları içinde bulunan zeytinlik sahalalarının imar hudutları kapsamı içine alınması halinde alt yapı ve sosyal tesisler dahil toplam yapılaşma, zeytinlik alanının % 10'unu geçemez." ifadesinde alan hesabının tüm alan üzerinden yapılacağı düşünülmektedir.

Bilgilerinize gereğini arz ederim.

Metin ÖZTÜRK
İl Müdürü V.

Not: 5070 sayılı Elektronik İmza Kanunu gereği bu belge elektronik imza ile imzalanmıştır.

İ. Anafartalar Mh. 1513 Sk No:16 Manisa
Tel: (0236) 231 46 05 Faks:

Bilgi için:İlkay BAĞÇIVAN
Mühendis
Telefon No:(236) 231 46 05

1.3.T.C. ORMAN VE SU İŞLERİ BAKANLIĞI

EK 5:T.C. Orman Ve Su İşleri Bakanlığı IV. Bölge Müdürlüğü-02/08/2016 Tarihli 155258
Sayılı Yazısı



T.C.
ORMAN VE SU İŞLERİ BAKANLIĞI
IV.Bölge Müdürlüğü

Sayı: 28640755-045.01-155258
Konu: İlave ve Revizyon Planları hk.

02.08.2016

MANİSA BÜYÜKŞEHİR BELEDİYE BAŞKANLIĞI
(Merkez Efendi Mah. 3819 Sok. No: 80/B)
Yunusemre/MANİSA

İlgi : Manisa Büyükşehir Belediye Başkanlığı, İmar ve Şehircilik Dairesi Başkanlığı
Planlama ve Harita Şube Müdürlüğü'nün 03.06.2016 tarihli ve 23223 sayılı yazınız.

İlgi yazınız ile Merkez ilçeleri (Yunusemre ve Şehzadeler) ve bu ilçelere bağlı 15 adet mahalleyi (11 mülga belde ve 4 adet mülga köy) kapsayan 1/5.000 ölçekli ilave ve revizyon Nazım İmar Planları ile 1/1.000 ölçekli ilave ve revizyon Uygulama İmar Planlarının İzmir-Manisa Çevre Düzeni Planı'na uygun olarak hazırlanacağı belirtilmekte olup, nihai plan sınırlarına ilişkin plan kararlarına esas teşkil etmek üzere kurum görüşümüz talep edilmiştir.

Yapılan inceleme sonucunda, imar planının Yunusemre ilçesi, Uncubozköy Mahallesi'nden geçen 63 ve 64 no.lu sınır koordinatları 2873 sayılı Milli Parklar Kanunu'na tabii Mesir Tabiat Parkı sınırları içerisinde ve Şehzadeler ilçesi, Bayındırlık Mahallesi'nin güney kısmında kalan 28 ve 29 no.lu koordinatlar Spil Dağı Milli Parkı sınırları içerisinde kalmaktadır.

Bu nedenle, Spil Dağı Milli Parkı sınırları dahilinde kalan 28 ve 29 no.lu koordinatlar ile Mesir Tabiat Parkı sınırları dahilinde kalan 63 ve 64 no.lu koordinatların Milli Park ve Tabiat Parkı sınırları dışına çıkarılması gerekmektedir.

Yukarıda belirtilen hususlar göz önüne alınarak yapılacak plan revizyonunun Bölge Müdürlüğümüze sunulmasına müteakip kurum görüşümüz oluşturulacaktır.

Gereğini arz ederim.

Rahmi BAYRAK
Bölge Müdürü

Güvenli Elektronik İmza
Aslı ile Aynıdır.
E.B. ALKILIÇ
Bilgisayar İşletmeni



**Bu evrak 5070 sayılı Elektronik İmza Kanunu'na göre elektronik olarak imzalanmıştır.
Evrak doğrulama adresi: <http://ebys.ormansu.gov.tr/Dogrulama.aspx?d=ePF6>**

Adres : Tevfikiye Mahallesi 3808 Sokak No: 2 45010 - MANİSA
Telefon : 236 237 10 61
e-posta : mustafadonmez@ormansu.gov.tr

Ayrıntılı Bilgi : Mustafa DÖNMEZ Biyolog
Faks : 236 237 08 03
Elektronik Ağ: <http://bolge4.ormansu.gov.tr>

1.4.T.C. ORMAN GENEL MÜDÜRLÜĞÜ

EK 6:İzmir Orman Bölge Müdürlüğü-01/03/2019 Tarihli 425883 Sayılı Yazısı



T.C.
ORMAN GENEL MÜDÜRLÜĞÜ
İzmir Orman Bölge Müdürlüğü

Sayı : 76086698-754-E.425883
Konu : İmar Planına Esas Kurum Görüşü
(Yunusemre ve Şehzadeler İlçe
Merkezlerinde yer alan Orman Sınırları Hk.
(14/06-1046)

01.03.2019

MANİSA BÜYÜKŞEHİR BELEDİYE BAŞKANLIĞINA
(İmar Ve Şehircilik Dairesi Başkanlığı Planlama Şube Müdürlüğü)

İlgi : 06.06.2018 tarih ve 47888891-115.01.02-E.45045 sayılı yazınız.

İlgi tarihli yazınız ile; Manisa İli, Şehzadeler ve Yunusemre İlçe Merkezleri ile Yunusemre İlçesine bağlı Muhtelif Mahallelerde Toplam yaklaşık 5725 Hektar alanda 1/5000 ve 1/1000 Ölçekli revizyon + İlave İmar Planı 1/100.000 ölçekli Çevre Düzeni Planı çalışmalarına esas olmak üzere Uygulama İmar Planı çalışması yapılacağından bu konu ile ilgili Kurum Görüşü istenmiştir.

Yapılan inceleme ile ilgili düzenlenmiş olan inceleme raporu yazınız ekinde sunulmuş olup; Manisa İli, Şehzadeler ve Yunusemre İlçe Merkezleri ile Yunusemre İlçesine bağlı Muhtelif Mahallelerde toplam yaklaşık 5725 Hektar Alanda 1/5000 ve 1/1000 Ölçekli Revizyon + İlave İmar Planı 1/100.000 ölçekli Çevre Düzeni Planına uygun olarak Manisa Büyükşehir Belediye Başkanlığı, İmar ve Şehircilik Dairesi Başkanlığınca yürütülmekte olan Revizyon ve İlave İmar Planı çalışmalarında esas olmak üzere yazı ekinde CD ortamında verilen alan içerisindeki Ek CD' de gösterilen orman alanlarının İmar planına konu edilemeyeceği, orman sınırları dışında Manisa Büyükşehir Belediye Başkanlığı, İmar ve Şehircilik Dairesi Başkanlığınca 1/5000 ve 1/1000 Ölçekli Revizyon + İlave İmar Planı Uygulaması yapılmasında kurumumuzca herhangi bir sakınca yoktur.

Bilgilerinize arz ederim.

e-İmza
Tacettin COŞKUN
Bölge Müdür Yardımcısı V.

Ek :
1 - İnceleme Raporu (2 sayfa)
2 - 1 ad. CD

Bu Evrakın 5070 sayılı kanunun gereğince E-İmza ile imzalandığı tasdik olunur. 01 / 03 / 2019

SAFİYE ŞAHBENDEROĞLU
BİLGİSAYAR İŞLETMENİ

Not: 5070 sayılı elektronik imza kanunu gereği bu belge elektronik imza ile imzalanmıştır.

Kağıttest
Kadastro ve Mülkiyet Şube Müdürlüğü Aksoy Mh. 1743 Sk No: 27 35580 Karşıyaka / İZMİR
Telefon No: 2525695055 Belgegeçer No:2523699749
e-irtibat: internet adresi: http://izmir.orman.gov.tr

Bilgi için: Safiye ŞAHBENDEROĞLU
Bilgisayar İşletmeni

İNCELEME RAPORU

EMİR: İzmir Orman Bölge Müdürlüğü'nün 05.07.2018 tarih ve E.1441492 sayılı, Manisa Orman İşletme Müdürlüğü'nün 10.07.2018 tarih ve E1480423 sayılı emirleri.

KONU: Manisa Büyükşehir Belediye Başkanlığı'nın 06.06.2018 tarih ve 45045 sayılı yazılarında: Manisa İli Şehzadeler ve Yunusemre İlçe Merkezleri ile Yunusemre İlçesine bağlı Muhtelif Mahallelerde Toplam Yaklaşık 5725 Hektar Alanda 1/5000 ve 1/1000 Ölçekli Revizyon + İlave İmar Planı 1/100.000 ölçekli Çevre Düzeni Planına uygun olarak; Manisa Büyükşehir Belediye Başkanlığı, İmar ve Şehircilik Dairesi Başkanlığınca yürütülmekte olan Revizyon ve İlave İmar Planı çalışmalarında esas olmak üzere yazı ekinde CD ortamında verilen alan içerisindeki kurum görüşümüze esas olacak orman sınırlarının işlenmesinden ibarettir.

İNCELEME: İlgili emir gereği yapılan arazi ve büro incelemesinde:

Manisa Büyükşehir Belediye Başkanlığı'nın 06.06.2018 tarih ve 45045 sayılı yazılarında: Manisa İli Şehzadeler ve Yunusemre İlçe Merkezleri ile Yunusemre İlçesine bağlı Muhtelif Mahallelerde Toplam Yaklaşık 5725 Hektar olarak belirtilen alan yaklaşık 5763 Hektar olup; Orman Kadastro çalışması yapılmayan Manisa Şehzadeler, Yunusemre İlçeleri Merkez mahalleleri sınırları ve Manisa İli Şehzadeler ilçesi Yukarıçobanisa Mahallesi, Yunusemre İlçesi Uncubozköy, Keçiliköy, Kayapınar, Gürle, Akgedik, Uzunburun, Şamar ve Yağcılar Mahalleleri Orman Kadastro çalışma alanları sınırlarında kalmaktadır.

Manisa İli Şehzadeler ilçesi Yukarıçobanisa Mahallesi, Yunusemre İlçesi Uncubozköy, Keçiliköy, Kayapınar, Gürle, Akgedik, Uzunburun, Şamar ve Yağcılar Mahallelerinde 6831 sayılı Orman kanuna göre Orman kadastro ve aynı kanunun 3302 sayılı kanunla değişik 2/B madde uygulaması çalışmaları yapılmıştır.

Orman Kadastro yapılmış olan mahallelerdeki çalışmalar sayısal olup; Manisa Şehzadeler, Yunusemre İlçeleri Merkez mahalleleri kadastro çalışmaları sayısal olmadığından bu mahallelere dair sayısal tapulama verisi Manisa Kadastro Müdürlüğünden temin edilememiş olup çalışma bu mahallelerdeki tapulama paftasından yapılmıştır.

Söz konusu alanın 65928,95 m² si (iki parça halinde) Doğa Koruma Milli Parklar IV. Bölge Müdürlüğü sorumluluk alanına da kalmakta olup ekli CD de gösterilmiştir. Bu alanla ilgili kurum görüşünün Doğa Koruma Milli Parklar IV. Bölge Müdürlüğünden alınması gerekmektedir.

Manisa İli Şehzadeler ilçesi Yukarıçobanisa Mahallesi, Yunusemre İlçesi Uncubozköy, Keçiliköy, Kayapınar, Gürle, Akgedik, Uzunburun, Şamar ve Yağcılar Mahalleleri Orman Kadastro çalışması alanları sınırlarında kalmaktadır. Manisa İli Şehzadeler ilçesi Yukarıçobanisa Mahallesi, Yunusemre İlçesi Uncubozköy, Keçiliköy, Kayapınar, Gürle, Akgedik, Uzunburun, Şamar ve Yağcılar Mahallelerinde 6831 sayılı Orman kanuna göre Orman kadastro ve aynı kanunun 3302 sayılı kanunla değişik 2/B madde uygulaması çalışmaları yapılmış olup devlet ormanı olarak sınırlandırılan yerler ve ekli CD de gösterilen bu alanlar dışında Orman Kadastro çalışması yapılmayan yerlerden:

Manisa İli Şehzadeler İlçesi Dilşeker Mahallesi 794 ada 85 parsel numaralı taşınmazın bir kısmı, 794 ada 136 parsel numaralı taşınmazın bir kısmı, 797 ada 4 parsel numaralı taşınmazın bir kısmı, 791 ada 12 parsel numaralı taşınmazın bir kısmı, **Bayındırlık mahallesi** 795 ada 1 parsel numaralı taşınmaz, 782 ada 9 parsel numaralı taşınmazın bir kısmı, 782 ada 10 parsel numaralı taşınmaz, 798 ada 45 parsel numaralı taşınmazın bir kısmı, 780 ada 4 parsel numaralı taşınmaz, 780 ada 1 parsel numaralı taşınmaz, 780 ada 2 parsel numaralı taşınmaz, 30 ada 21,22, 23 parsel numaralı taşınmazlar, 778 ada 1 parsel numaralı taşınmazın bir kısmı, 778 ada 2 parsel numaralı taşınmazın bir kısmı 901 parsel numaralı taşınmaz, 779

me in 

ada 1 parsel numaralı taşınmaz, 4 ada 10 parsel numaralı taşınmaz, 4 ada 9 parsel numaralı taşınmazın bir kısmı, **İshakçelebi Mahallesi**nde 765 ada 6 parsel numaralı taşınmaz, 765 ada 7 parsel numaralı taşınmaz, 763 ada 4 parsel numaralı taşınmaz, 761 ada 4 parsel numaralı taşınmaz, **Manisa İli Yunusemre İlçesi Akmesic Mahallesi**nde 732 ada 23 parsel numaralı taşınmazın bir kısmı, 732 ada 42 parsel numaralı taşınmazın bir kısmı 732 ada 43 parsel numaralı taşınmazın bir kısmı, 732 ada 3 parsel numaralı taşınmazın bir kısmı, Orman Kadastro çalışmasında Orman olarak sınırlandırılmamış olmakla birlikte fiilen orman vasfını taşıyan: **Uncubozköy Mahallesi**nde 635 parsel numaralı taşınmaz, 1143 parsel numaralı taşınmaz, 527 parsel numaralı taşınmaz, 1146 parsel numaralı taşınmazın bir kısmı, 516 parsel numaralı taşınmazın bir kısmı, 512 parsel numaralı taşınmazın bir kısmı, 511 parsel numaralı taşınmaz, 1144 parsel numaralı taşınmazın bir kısmı, 1145 parsel numaralı taşınmaz, 443 parsel numaralı taşınmaz, 655 parsel numaralı taşınmaz, 429 parsel numaralı taşınmaz, 418, 420, 421, 422, 423 parsel numaralı taşınmazların bir kısmı, **Yukarıçobanisa Mahallesi**nde 2796 parsel numaralı taşınmazın bir kısmı, 2795 parsel numaralı taşınmazın bir kısmı ve Ekli CD de gösterildiği gibi bazı tescil harici yerler,

Manisa İli Yunusemre İlçesi Yağcılar mahallesinde kadastro çalışmasında (5831 uygulaması) hali arazi olarak askıya çıkan eylemli ormanlar; 128 ada 2,5 parsel numaralı taşınmazlar, 127 ada 1,14 parsel numaralı taşınmazlar, 133 ada 6 parsel ve 135 ada 1 parsel numaralı taşınmaz orman vasfında olup imar planına konu edilmesinin uygun olamayacağı,

Ekli CD de görüşe konu 2 parça alandan yaklaşık 46239 hektar olarak çevrilen alanın kuzey hattı Şehzadeler ilçesi 2. Anafartalar, Şehitler, Kuşlubahçe, Yunusemre İlçesi Horozköy, Muradiye ve Karaali Mahallelerinden geçmekte olup Bu mahallelerde Tapulama çalışmaları yapılmış ancak Orman Kadastro çalışması yapılmamıştır. Söz konusu bu mahallelerdeki görüşe konu alan içerisinde orman alanı bulunmamaktadır.

SONUÇ:

Manisa Büyükşehir Belediye Başkanlığı'nın 06.06.2018 tarih ve 45045 sayılı yazılarında; Manisa İli Şehzadeler ve Yunusemre İlçe Merkezleri ile Yunusemre İlçesine bağlı Muhtelif Mahallelerde Toplam Yaklaşık 5725 Hektar Alanda 1/5000 ve 1/1000 Ölçekli Revizyon + İlave İmar Planı 1/100.000 ölçekli Çevre Düzeni Planına uygun olarak; Manisa Büyükşehir Belediye Başkanlığı, İmar ve Şehircilik Dairesi Başkanlığınca yürütülmekte olan Revizyon ve İlave İmar Planı çalışmalarında esas olmak üzere yazı ekinde CD ortamında verilen alan içerisindeki Ek CD de gösterilen orman alanlarının imar planına konu edilemeyeceği, Orman sınırları dışında Manisa Büyükşehir Belediye Başkanlığı, İmar ve Şehircilik Dairesi Başkanlığınca 1/5000 ve 1/1000 Ölçekli Revizyon + İlave İmar Planı uygulaması yapılmasında kurumumuz açısından bir sakınca olmadığı kanaatiyle;

İş bu inceleme raporu tarafımızdan tanzim ve imza olunmuştur. 14.02.2019


Mehmet ÇAPRAZLI
Or. İşl. Müdür Yrd.


Ümit Can ÇETİN
Or. Kad. Kom. Başk.


Ekrem BOZKAN
Or. Kad. Kom. Başk.


Mehmet USTA
Kad. Muk. Şefi


Soner TANRIÖYER
Manisa Or. İşl. Şefi


Ramazan BERK
Osmanlı Or. İşl. Şefi


Erkan ÖMER
Harita Teknikeri

EK 7:İzmir Orman Bölge Müdürlüğü Manisa Orman İşletme Müdürlüğü-26/09/2020
Tarihli 2021581 Sayılı Yazısı



T.C.
ORMAN GENEL MÜDÜRLÜĞÜ
İzmir Orman Bölge Müdürlüğü Manisa Orman İşletme Müdürlüğü

Sayı : 72994857-754[754]-E.2031581

26.09.2020

Konu : Manisa İli, Yunusemre İlçesi İmar
Planı Hk. (14/G)

YUNUSEMRE BELEDİYE BAŞKANLIĞI
(İmar Ve Şehircilik Müdürlüğüne)

İlgi : a) 28.07.2020 tarih ve 29779196-000-E.10528 S. Yazınız.
b) 28.07.2020 tarih ve 29779196-000-E.10529 S. Yazınız.

İlgi tarih ve sayılı yazılarınızda Manisa İli, Yunusemre İlçesi, Yağcılar ve Uncubozköy Mahallelerinde yapılan İmar Planlarında orman alanlarının imar planlarına konu edildiği görülmüştür.

Anayasamızın 169. Maddesi ve mevcut mevzuatları gereği orman alanlarının başka amaçla kullanılamayacağı, imar planlarına konu edilemeyeceği sabittir.

Yazımız eiknde gönderilen kroki ve CD' lerde Yunusemre İlçesi, Uncubozköy, Keçiliköy, Kayapınar, Emlakdere ve Yağcılar Mahallelerinde İmar Planı' na konu edilen orman alanlarının İmar Planı dışında kalacak şekilde revize edilmesi gerekmektedir.

Konunun bu yönde tekrar incelenerek yapılan iş ve işlemler hakkında İşletme Müdürlüğümüze bilgi verilmesi hususunda;
Gereğini önemle arz ederim.

e-imzalıdır

İlker ÖZDEMİR
İşletme Müdürü

Ek :

1 - Haritalar. (3 sayfa)

2 - Proje CD' si

Bu belgenin aelinin 5070 sayılı kanun
geregince E-İmza ile onaylandıktan tasdik olunur.

28.9.20

Vedat KURT
İzmir Orman Bölge Müdürlüğü

Not: 5070 sayılı elektronik imza kanunu gereği bu belge elektronik imza ile imzalanmıştır.

Kağıtest
İSMAK 2796/2013

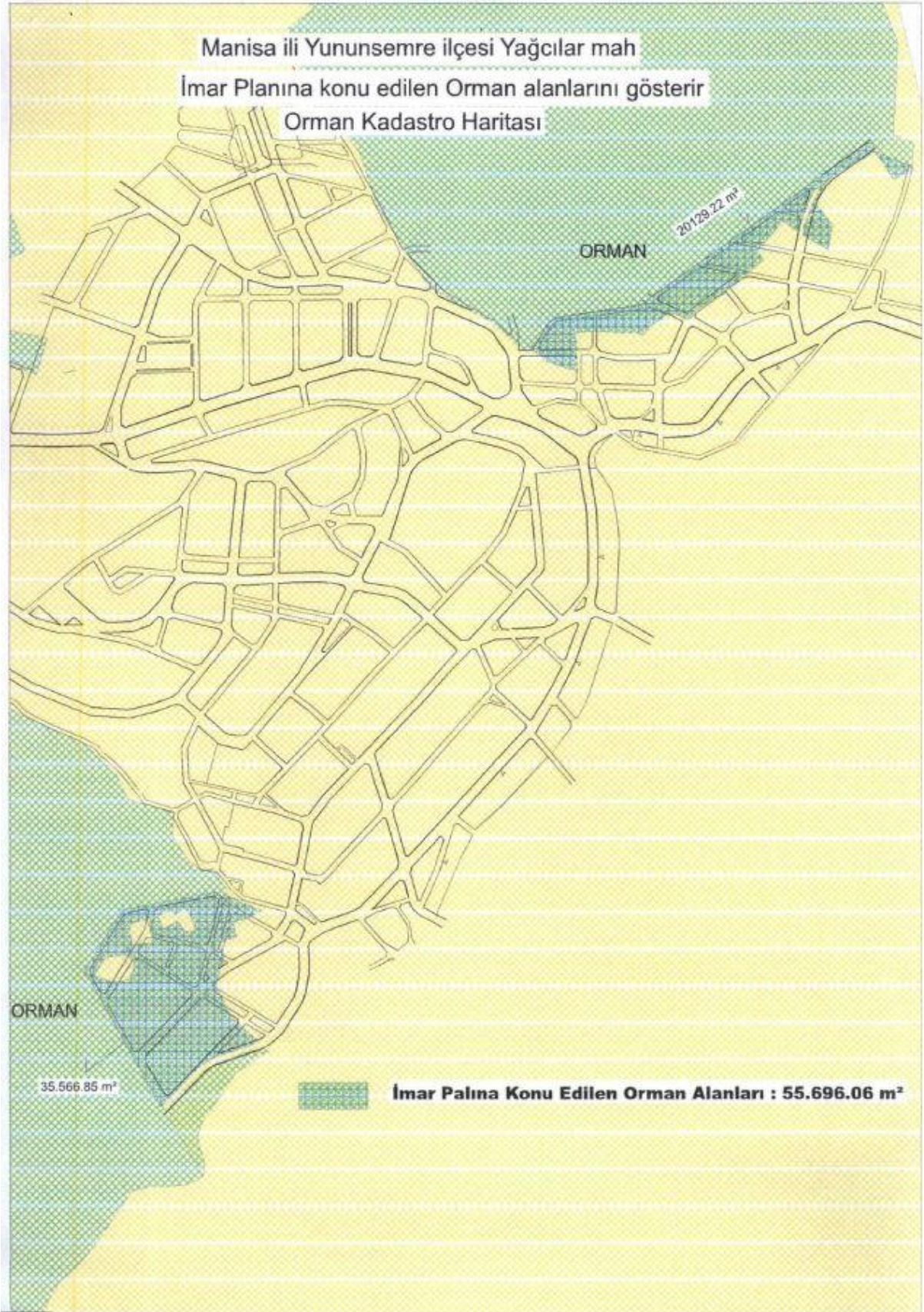
Evrak Doğrulama Kodu : LLRKOTZA Evrak Takip Adresi: <https://www.turkiye.gov.tr/ogm-ehys>
2. Anafartalar mah. 1502 Sok. No17 MANİSA
Telefon No:2362323639 Belge Geçer No:2362317248
e-posta: internet adresi:<http://izmirobm.ogm.gov.tr>

Bilgi için: Vedat KURT
Sözleşmeli Personel



**Manisa ili Yunusemre İlçesi Uncubozköy, Keçiliköy, Kayapınar ve Emlakdere Mahaleleri
İmar Planına Konu Edilen Orman Alanlarını Gösterir
Orman Kadastro Haritası**





1.5. MANİSA ÇEVRE ŞEHİRCİLİK VE İKLİM DEĞİŞİKLİĞİ İL MÜDÜRLÜĞÜ

EK 8:Çevre ve Şehircilik İl Müdürlüğü-29/07/2016 Tarihli 9270 Sayılı Yazısı



T.C.
MANİSA VALİLİĞİ
Çevre ve Şehircilik İl Müdürlüğü



Sayı :79952127/
Konu :İmar Planı Teklifine Görüş

MANİSA BÜYÜKŞEHİR BELEDİYE BAŞKANLIĞINA
(İmar ve Şehircilik Dairesi Başkanlığı)

İlgi : a) Büyükşehir Belediye Başkanlığı'nın 03.06.2016 tarih ve 23223 sayılı yazısı
b) 11/07/2016 tarihli ve 59953 Referans No'lu Başvuru

İlgi (a) yazı ile, Manisa İli, Merkez İlçesi (Yunusemre ve Şehzadeler), merkez ilçeye bağlı 15 mahalleyi kapsayan (11 adet mülga belde ve 4 adet mülga köy) alanda Revizyon ve İlave 1/5000 Nazım İmar Planı ve 1/1000 Uygulama İmar Planının İzmir-Manisa Çevre Düzeni Planına uygun olarak Manisa Büyükşehir Belediye tarafından yapılacağı, nihai plan sınırının ve planlama kararlarının belirlenmesinin kurum görüşlerine istinaden yapılacağı belirtilip, ekli harita tanımlanan alanlar için imar planına esas kurum görüşümüz talep edilmektedir.

İl Müdürlüğümüz tarafından yapılan değerlendirmeye göre;

1. Manisa Büyükşehir Belediye Başkanlığı tarafından yapılması planlanan; Manisa İli, Merkez İlçesi (Yunusemre ve Şehzadeler), merkez ilçeye bağlı 15 mahalleyi kapsayan Manisa İli, Merkez İlçe ve Bu İlçelere Bağlı 15 Mah. Kapsayan "1/5000 Ölçekli İlave ve Revizyon Nazım İmar Planı, 1/1000 Ölçekli Revizyon ve İlave Uygulama İmar Planı Yapılması" projesi,

25/11/2014 tarih ve 29186 sayılı Resmi Gazete'de yayımlanarak yürürlüğe giren ÇED Yönetmeliği Listelerinde yer almadığından kapsam dışı olarak değerlendirilmiştir.

2. Plan teklifinin bir kısmı, İzmir I Nolu Kültür ve Tabiat Varlıklarını Koruma Kurulunun 02.06.1988 tarih ve 348 sayılı kararı ile tescillenen Ağlayan Kaya (Niobe) 1. Derece Arkeolojik ve Doğal Sit Alanı ile İzmir II Nolu Kültür ve Tabiat Varlıklarını Koruma Kurulunun 30.04.1997 tarih ve 6711 sayılı kararı ile tescillenen Merkez Mevlana Yolu ve Spil Dağı Eteği Toptepenin Doğusu 3. Derece Doğal Sit Alanında kalmakta olup, söz konusu alanlarda yapılacak olan koruma amaçlı imar planı teklifinin Korunan Alanlarında Yapılacak İmar Planı Teklifi Usul ve Esaslarına Dair Genelge kapsamında hazırlanarak Müdürlüğümüze iletilmesi gerekmektedir.

Ayrıca sınırları belirtilen alanlarda sürdürülebilir kalkınmayı sağlayacak kentsel/kırsal gelişme ile sektörel gelişmelerin değerlendirildiği planlı kentleşmede doğru yer seçim kararları verilmesi amacıyla alt ölçekli imar planı çalışmasının 24.06.2014 tarih ve 9948 sayılı Bakanlık Makamı Olur'u ile onaylanan İzmir-Manisa Planlama Bölgesi 1/100.000 ölçekli Çevre Düzeni Planı ve Plan Açıklama Raporu Plan Hükümleri doğrultusunda değerlendirilmesi,

Planlanan yatırım ile ilgili olarak, 3194 sayılı İmar Kanunu vı ilgili yönetmelikleri ile 5491 sayılı kanunla değişik 2872 sayılı Çevre Kanunu ile bu Kanuna istinaden çıkarılan Yönetmeliklerin ilgili hükümlerine uyulması ve diğer mer'i mevzuat çerçevesinde öngörülen gerekli izinlerin alınması, ekolojik dengenin bozulmamasına, çevrenin korunmasına ve geliştirilmesine yönelik tedbirlere riayet edilmesi gerekmektedir.

Gereğini ve bilgilerinizi rica ederim.

Güvenli Elektronik İmzalı Evraktır.
Kontrolü aşağıdaki bilgiler
ile doğrultusunda yapılabilir.

Ufuk YAMAN
Evrak Kontrol Memuru

Mustafa YILMAZ
Vali a.
Çevre ve Şehircilik İl Müdür V.

T.C.
MANİSA VALİLİĞİ
Çevre ve Şehircilik İl Müdürlüğü

Sayı : 79952127/
Konu : İmar Planı Teklifine Görüş

Ekler:
1-Koruma Alanlarında Yapılacak İmar Planı Teklifi Usul ve Esaslarına Dair Genelge
2-CD (Manisa İli Doğal Sit Alanları)

Adres : Uncubozköy Mh. Mimar Sinan Blv. No:181 Yunusemre/Manisa Ayrıntılı bilgi için irtibat: O.TEKCAN Şehir ve Bölge Plancısı
Tel : 0.236 233 26 70 Faks: (0236) 233 17 90 Web: www.esb.gov.tr Email : manisa@esb.gov.tr

Sayfa 2 / 2

Bu belge 5070 sayılı elektronik imza kanununa göre güvenli elektronik imza ile imzalanmıştır.

Evrak teyidine <http://evrakdogrulama.esb.gov.tr> adresinden Belge Num.:79952127-045.01-E.9270 ve Barkod Num.:7785053 bilgileriyle erişebilirsiniz.

1.6.T.C. KÜLTÜR VE TURİZM BAKANLIĞI

EK 9:Kültür Varlıkları Ve Müzeler Genel Müdürlüğü İzmir II Numaralı Kültür Varlıklarını
Koruma Bölge Kurulu Müdürlüğü-24/09/2012 Tarihli 2927 Sayılı Yazısı



T.C.
KÜLTÜR VE TURİZM BAKANLIĞI
Kültür Varlıkları Ve Müzeler Genel Müdürlüğü
İzmir II Numaralı Kültür Varlıklarını
Koruma Bölge Kurulu Müdürlüğü

SAYI : B.16.0.KVM.4.35.00.03-45.00/471 - 2927
KONU: Manisa ili, Merkez ilçesinde imar planı revizyonu

İZMİR
24/9/2012

MANİSA BELEDİYE BAŞKANLIĞI

- İlgi: a) 13/12/2012 tarih ve 2726 sayılı yazınız.
b) 03/09/2012 tarih ve 3614 sayılı yazınız.

Manisa ili, Merkez, 1/5000 ölçekli İlave ve Revizyon Nazım İmar Planları ile 1/1000 ölçekli İlave ve Revizyon Uygulama İmar Planları hazırlanmasına esas olmak üzere Plan Yapımına Ait Esaslara Dair Yönetmeliğin 14. maddesi gereğince kurumumuz görüşünün iletilmesinin istendiği ilgi yazılar ve ekleri incelenmiştir.

Manisa ili, Merkez ilçesinde, ilgi (a) yazı eki halihazır haritada gösterilen alanlara ilişkin olarak Müdürlüğümüz arşivinde yapılan inceleme sonucunda;

- Kent merkezinde İzmir II Numaralı Kültür ve Tabiat Varlıklarını Koruma Kurulu'nun 30/3/1994 tarih ve 3921 sayılı kararı ile tescil edilip İzmir II Numaralı Kültür ve Tabiat Varlıklarını Koruma Bölge Kurulu'nun 27/11/2010 tarih ve 6310 sayılı kararı ile sınırları son şeklini alan **Kentsel Sit alanı**;
- Kent merkezinde, Fatih Sarayının bulunduğu alanda İzmir I Numaralı Kültür ve Tabiat Varlıklarını Koruma Kurulu'nun 02/06/1988 tarih ve 348 sayılı kararı ile tescil edilen **Tarihi Sit alanı** ve İzmir II Numaralı Kültür ve Tabiat Varlıklarını Koruma Kurulu'nun 30/3/1994 tarih ve 3921 sayılı kararı ile tescil edilip İzmir II Numaralı Kültür ve Tabiat Varlıklarını Koruma Bölge Kurulu'nun 10/11/2007 tarih ve 3465 sayılı kararı ile sınırları son şeklini alan **III. Derece Arkeolojik Sit alanı**;
- Kent merkezinde, Çarşı mahallesinde İzmir II Numaralı Kültür ve Tabiat Varlıklarını Koruma Bölge Kurulu'nun 24/9/2009 tarih ve 5080 sayılı kararı ile tescil edilen **Kentsel+III. Derece Arkeolojik Sit alanı**;
- Kent Merkezinde 493 ada 1 parseldeki **Garnizon Şehitliğinin** bulunduğu alanda İzmir I Numaralı Kültür ve Tabiat Varlıklarını Koruma Kurulu'nun 01/12/1988 tarih ve 667 sayılı kararı ile tescilli **Tarihi Sit alanı**;
- Spil Dağı eteğinde, Toptepe mevkiinde İzmir II Numaralı Kültür ve Tabiat Varlıklarını Koruma Kurulu'nun 10/09/1993 tarih ve 3479 sayılı kararı ile tescil edilip 14/02/2001 tarih ve 9828 sayılı kararıyla güncellenen **I. Derece Doğal ve I. Derece Arkeolojik Sit alanı**;
- Uzunburun Köyünde İzmir II Numaralı Kültür ve Tabiat Varlıklarını Koruma Kurulu'nun 06/12/1995 tarih ve 5343 sayılı kararıyla tescil edilen I. Derece Arkeolojik Sit alanı ve İzmir II Numaralı Kültür Varlıklarını Koruma Bölge Kurulu'nun 28/06/2012 tarih ve 1032 sayılı kararıyla tescil edilen **III. Derece Arkeolojik Sit alanı**;
- Emlakdere köyünde, İzmir II Numaralı Kültür ve Tabiat Varlıklarını Koruma Kurulu'nun 02/10/2002 tarih ve 10944 sayılı kararı ile tescil edilip İzmir II Numaralı Kültür ve Tabiat Varlıklarını Koruma Bölge Kurulu'nun 17/11/2008 tarih ve 4337 sayılı kararı ile sınırları genişletilen **III. Derece Arkeolojik Sit alanı**;
- Kayapınar köyünde İzmir II Numaralı Kültür ve Tabiat Varlıklarını Koruma Bölge Kurulu'nun 07/12/2007 tarih ve 3531 sayılı kararı ile tescil edilen III. Derece Arkeolojik Sit alanı ve İzmir II Numaralı Kültür Varlıklarını Koruma Bölge Kurulu'nun 18/11/2011 tarih ve 242 sayılı kararı ile tescilli **I. Derece Arkeolojik Sit alanı**;

Sayfa: 1/2



T.C.
KÜLTÜR VE TURİZM BAKANLIĞI
Kültür Varlıkları Ve Müzeler Genel Müdürlüğü
İzmir II Numaralı Kültür Varlıklarını
Koruma Bölge Kurulu Müdürlüğü

SAYI : B.16.0.KVM.4.35.00.03-45.00/471 -- 2927
KONU: Manisa ili, Merkez ilçesinde imar planı revizyonu

İZMİR
24/9/2012

- Bu alanların haricinde münferit tescilli Korunması Gerekli Taşınmaz Kültür Varlığı (Ek) kayıtlarına rastlanmıştır.

Yapılacak olan planlama çalışmalarında

- Yukarıda belirtilen sit alanlarının dikkate alınması;
- Sit alanlarına yönelik olarak 3386 ve 5226 sayılı kanunlar ve 648 sayılı kanun hükmünde kararname ile değişik 2863 sayılı Kültür ve Tabiat Varlıklarını Koruma Kanununun 17. maddesi gereği ve 26/07/2005 tarih ve 25887 sayılı Resmi Gazetede yayımlanarak yürürlüğe giren "Koruma Amaçlı İmar Planları ve Çevre Düzenleme Projelerinin Hazırlanması, Gösterimi, Uygulanması, Denetimi, Müelliflerine İlişkin Usul ve Esaslara Ait Yönetmelik" hükümleri doğrultusunda Koruma Amaçlı İmar Planı hazırlanması;
- Kültür ve Tabiat Varlıklarını Koruma Yüksek Kurulu'nun 05/11/1999 tarih ve 660 sayılı ilke kararı gereğince, üzerinde korunması gerekli taşınmaz kültür varlığı bulunan parsellerdeki her türlü uygulama öncesinde Koruma Bölge Kurulundan izin alınması;
- Sit alanları dışında üzerinde korunması gerekli taşınmaz kültür varlığı bulunan parsellerin korunma alanına ilişkin Kültür ve Tabiat Varlıklarını Koruma Yüksek Kurulu'nun 05/11/1999 tarih ve 664 sayılı ilke kararı gereğince, tescilli parselde komşu olan veya aralarından yol geçse dahi bu parselde cephe veren parsellerde her türlü uygulama öncesinde Koruma Bölge Kurulundan izin alınması;
- Ayrıca yukarıda belirtilen sit sınırları dışında, planlama sahası içinde yapılacak olan çalışmalar esnasında, herhangi bir kültür varlığına rastlanması halinde 2863 sayılı Kanununun 4. maddesi gereğince, en yakın mülki idare amirliğine veya en yakın müze müdürlüğüne bilgi verilmesi; gerekmektedir.

Öte yandan; 17/08/2011 tarihli ve 28028 sayılı Resmi Gazete'de yayımlanarak yürürlüğe giren Çevre ve Şehircilik Bakanlığı'nın Teşkilat ve Görevleri Hakkında Kanun Hükmünde Kararname ile Bazı Kanun ve Kanun Hükmünde Kararnamelerde Değişiklik Yapılmasına Dair 648 sayılı Kanun Hükmünde Kararname ile 'Doğal Sit Alanları' ve 'Tabiat Varlıkları' ile ilgili yetki ve sorumluluk Çevre ve Şehircilik Bakanlığı'na bırakılmış olup; bu alanlara ilişkin işlem dosyaları da ilgili Bakanlığa devredilmiştir. Bu nedenle ilgi yazı konusu çalışma alanı içerisindeki doğal sit alanları ve tabiat varlıklarına ilişkin görüşün Çevre ve Şehircilik Bakanlığından istenmesi gerekmektedir.

Bilgilerinizi ve gereğini rica ederim.


Ulvi ÖZEL
Müdür

EKLER: Sit ve Korunması Gerekli Taşınmaz Kültür Varlığı kayıtlarına ilişkin liste

Sayfa: 2/2

Türü	Adı	Adresi	Pafta	Ada	Parsel	Karar Tarihi ve No
I. Derece Arkeolojik Sit	mevsim tepe 3. der. ark. sit alanı ve antik yv (mevsim tepesi ve çevresinde)	uzunburun köyü				6/12/1995- 5343
III. Derece Arkeolojik Sit		uzunburun köyü				23/6/2012 - 1032
III. Derece Doğal Sit	1/1000 ölçekli imar planındaki alan	mevsim yolu ve spili dağı eteginde toptepe doğusu				3/6/1997- 6711
I. Derece Doğal ve	Topkapı'nın Tamamı ve Şir Ka intıları -					18/9/1993 - 3479
I. Derece Arkeolojik Sit	1/5000 ölçekli paftada işaretli alan	spili dağı toptepe mev. emlakdere köyü-				14/2/2001- 9828
III. Derece Arkeolojik Sit	1/25000 ölçekli paftada sınırları belirlenen alan	osb akhisar dogal gaz dağıtım hattı güzergahı				24/07/2002- 10044
III. Derece Arkeolojik Sit	1/5000 ölçekli paftada sınırları belirlenen alan	emlakdere köyü- osb akhisar dogal gaz dağıtım hattı güzergahı				17/11/2008- 4337
Kentsel Sit	Kentsel Sit Alanı					30/3/1994 - 3521
III. Derece Arkeolojik Sit	Fatih Sarayının Bulunduğu Alan					10/11/2007 - 2461
Tarihi Sit	Fatih Sarayının Bulunduğu Alan					22/11/2010 - 4310
Kentsel + I. Derece Arkeolojik Sit						30/3/1994 - 3521
III. Derece Arkeolojik Sit						10/11/2007 - 2465
I. Derece Arkeolojik Sit	1/5000 haritasındaki alan 3. der. ark. haritada belirlenen alan	şerhi mah. kayapınar köyü	283, 284, 293, 44 294, 295			02/06/1988 - 248
Tarihi Sit	Germizen şehitliği	kayapınar köyü				24/9/2009 - 5C80
						07/12/2007 - 3531
						18/11/2011 - 242
				493		11/2/1988 - 667

- den dışı (rejelge)
- işlenmiş
- bulunmamadı
- işlenmemiş

Türü	Adı	Adresi	Pafta	Ada	Parsel	Tescil Karar Tarih ve No	Env.No
han	Yaralı Han	Yaralı han bitişiği	55	412	15/11.3.1977-A 380		
svil mimarlık			55	412	26/15.6.1989-1085		
Konut	konut	Akincilar mah. Erler cad. No: 62	91	641	5/2.6.1988-348		
Konut	Alim Efendi evi	Çarşı mah.Park cad	42	315	18/2.6.1988-348		
isyeri	isyeri	Nisancipasa mah. Atatürk Bulvarı	53	284	18/1/2011-238 grup bel.		
Borsa Kaahvesi	Borsa kaahvesi	Nisancipasa mah. Uzanyol cad.	52	379	11/2.6.1988-348		
Otel	otel	Sakarya mah. Atatürk bulvarı No: 50	60	259	26/01/2011-6521 grup bel.		
idari	Tekel idare binası	Ulku mah. Çimeniye/ Ulku sok.	46	803	22.6.1988-348		
Banka	Ziraat bankası	1. Anafartalar mah. Burka sok.	57	426	48/2.6.1988-348		
Hükümet Konagi	Hükümet konagi	Anafartalar mah. Atatürk bulvarı	55	414	65/2.6.1988-348		
Halkevi	Halkevi	Dilseker mah. Dükkan önü sok.	69	528	1/2.6.1988-348		
Kitap sarayı	Kitap sarayı	1. Anafartalar mah. Cumhuriyet cad.	56	254	1/2.6.1988-348		
Vali Konagi	Vali Konagi	1. Anafartalar mah. Çamlık sok.	34	229	32/2.6.1988-348		
Öğretmenler Evi	Öğretmenler evi	2. Anafartalar mah. Tümen cad.	eski 188 yeni 228	eski 15 yeni 81	2.6.1988-348		
dogal varlık	Ağlayan Kaya (Niobe)	Kumludere cad. Dere mah. Küçük No:8424	102	760	2/2.6.1988-348		
Mescid	Haki Baba Mescidi	Kaynak mah. Haki Baba sok	15	129	1/2.6.1988-348		
Çesme	Anonim çesme	Kaynak mah. Dokur sok. No:1	15	127	14/2.6.1988-348		
Çesme	Anonim çesme	Kaynak mah. Bozköy Mo:1	16	131	20/2.6.1988-348		
Camii	Arapalari Camii (Mahmut Efendi Camii)	Lalapaşa mah. Timur sok.	13	181	15/2.6.1988-348		
Çesme	Pür Nefes çesmesi	Lalapaşa mah. Timur sok.	13	181	15/2.6.1988-348		
Çesme	Çesme	Lalapaşa mah. 2. Lale sok.	11	111	48/2.6.1988-348		
Camii	Lalapaşa Camii	Lalapaşa mah. 2. Lale sok. Sevdalı sok.	eski 1012-3 yeni 2675	eski 7 yeni 1	2.6.1988-348		
Çesme	Derdiler çesmesi	Derdiler sok.		573	2.6.1988-348		
Camii	Hacı Yahya Çamii	Topçu Asım mah. İzzir cad.		509	1/2.6.1988-348		
Hamaın	Karaköy Hamamı	Topçu Asım mah. İzzir cad	73	503	17/2.6.1988-348		
Camii	Altar Hoca Camii (Karaköy Camii)	Topçu Asım mah. Cami aralığı	73	508	3/2.6.1988-348		
Medrese	Sinan Bey Medresesi	Tunca mah. Tentez sok.	68	463	11/2.6.1988-348		
Çesme	Kavak Çesme	Mutlu mah. Kaval çesme sok.	11	(eski 93) yeni 1432	(eski 61) yeni 1	2.6.1988-348	
Camii	ivaz Paşa Camii	Mutlu mah. Kavacık sok	11	904	901	9/2.6.1988-348	
Tekke	Kabak Tekkesi	Tunca mah. Ulutepe cad		83	15/2.6.1988-348		

plan dışı
plan içi
+ ifli
- ifli değil

Hamam	Dere Hamamı (Gülşün Hatun Hamamı)	Kumul Dere cad.Ulutepe cad.	85	6/2.6.1988-348
Türbe	Yedi Kızlar türbesi	Ulutepe cad. 7 Kızlar sok.	81	16/2.6.1988-348
Türbe	Revak Sultan Türbesi	Çaybasi mah.Kumlu Dere sok.	81	43/2.6.1988-348
Kale	Kale		-	2.6.1988-348
Mesjid	Hacet Mesjidi	ishak Çelebi mah.Küpbasi sok.	-	2.6.1988-348
darphane	Derphane	Seyit hoca mah.Ulutepe cad.	59	2.6.1988-348
Tekke	Vakvak Tekkesi	Ulutepe cad.	356	7/2.6.1988-348
Çesme	Çesme	ishak Çelebi mah. Ulutepe cad.	7	7/2.6.1988-348
Mesjid	Seyit Hoca Mesjidi (Tekkesi)	ishak Çelebi mah. Ulutepe cad.	63	9/2.6.1988-348
Medrese	ishak Çelebi Medresesi	ishak Çelebi mah. Ulutepe cad.	56	4/2.6.1988-348
Cami	Ulu Camii	ishak Çelebi mah. Ulutepe cad.	7	1/2.6.1988-348
Türbe	ishak Çelebi Türbesi	ishak Çelebi mah. Ulutepe cad.	56	4/2.6.1988-348
Hamam	Çukur Hamam	ishak Çelebi mah. Ulutepe cad.	57	4/2.6.1988-348
Cami	Göktaşlı Camii	Göktaşlı mah. Ulutepe cad.	515	1/2.6.1988-348
Hamam	Alaca Hamam	Göktaşlı mah. Murat cad.	82	13/2.6.1988-348
Dukkan	Muradiye inareti Vakıf dükkanları	Saruhan mah. Murat cad.	58	8/2.6.1988-348
inarethane	Muradiye inarethane	Saruhan mah. Murat cad.No:87	394	8/2.6.1988-348
Medrese	Muradiye Medresesi	Saruhan mah. Murat cad.No:107	394	8/2.6.1988-348
Çesme	Çesme	Saruhan mah. Murat cad.	402	7/2.6.1988-348
Cami	Muradiye Camii	Saruhan mah. Murat cad.	58	6/2.6.1988-348
Kütüphane	Karaoşmanoglu Hüseyin Aga Kütüphanesi	Saruhan mah. Murat cad.	58	5/2.6.1988-348
Türbe	Saruhan Bey Türbesi Saruhan	Saruhan mah. Murat cad.	58	4/2.6.1988-348
Cami	Ali Bey Camii	Saruhan mah. İzmir cad.	395	17/2.6.1988-348
Mesjid	İlyas Bey Mesjidi	Adakale mah. Demirtaş sok.	65	7/2.6.1988-348
Cami	Sultan Camii	Adakale mah. Dönertas sok. No:19	1458	12/2.6.1988-348
Medrese	Sultan Medresesi	Mimar Sinan mah. İzmir cad.	51	1/2.6.1988-348
Okul	Sibyan Mektebi Kütüphane	Mimar Sinan mah. İzmir cad.	51	08/03/2012-633 grup bel.
Hamam	Sultan Hamamı	Mimar Sinan mah. İbrahim Gökcan cad.	51	1/2.6.1988-348
Cami	İbrahim Çelebi Camii	Mimar Sinan mah. Basaran sok.	51	2.6.1988-348
Tekke	Tekke	İbrahim Çelebi mah. Tuncer sok.	696	15/2.6.1988-348
Cami	Velioglu Camii (Hacı Mahmut Camii)	İbrahim Çelebi mah. Tuncer sok.	437	35/2.6.1988-348
Cami	Aynı Ali Camii	İbrahim Çelebi mah. Erler cad.	857	26/2.6.1988-348
Çesme	Aynı Ali Çesmesi	Kuyulan mah. Aynı Ali sok	553	35/2.6.1988-348
Türbe	Aynı Ali Türbesi	Kuyulan mah. Aynı Ali sok.	78	35/2.6.1988-348
		Algün mah.	19	12/2.6.1988-348

Okul	Molla saban Sibyan Mektebi	Doğu cad.	22	175	12.6.1988-348
Okul	Çaprazı Sağır Mektebi	Ulku mah. Coskun sok.	45	326	15.2.6.1988-348
Türbe	Yinniki 22 Sultanlar Türbesi	Konuk sok.		421	7.2.6.1988-348
Han	Yeni Han	Çarşı mah.Park cad.	57	426	43.2.6.1988-348
Çesme	Polar Hacı Mehmet Aga Çesmesi	Çarşı mah. Çarşı Bulvarı		288	15.2.6.1988-348
Mescid	Çarşı Mescidi (Taşlılar Mescidi)	Çarşı mah. Çarşı Bulvarı		298	12.6.1988-348
Çesme	Anonim Çesme	Çarşı mah.		298	12.6.1988-348
Bedesten	Rum Mehmet Paşa Bedesteni	Çarşı mah.	39	285,1,70	2.6.1988-348
Çesme	Sıpaşi Pazarı Çesmesi	Çarşı mah.	39	285	2.6.1988-348
Kütüphane	Çençgir Camii Kütüphanesi	Çarşı mah.	43	271	2.6.1988-348
Camii	Çençgir Camii	Çarşı mah. Tecim sok.	43	271	2.6.1988-348
Okul	Hatunye Sibyan Mektebi	Çarşı mah. 7	57	427	12.6.1988-348
Camii	Hatunye Camii	Cumhuriyet Meydanı	57	427	12.6.1988-348
Han	Kursunlu Han	Borsa cad.	47	360	19.2.6.1988-348
Hamam	Cumhuriyet Hamamı	Çarşı mah. Gençlik sok.	38	263	26/01/2011- 6530 kor.grub. 8.10.1976/166
Medrese	Hindistani Medresesi	Ege mah. Terzi sok.	47	367	26.11.1967/3752 2.6.1988-348
Türbe	Tezveren Türbesi	Ege mah. Sevinç sok.	48	838	12.6.1988-348
Camii	Nisancıpassa Camii	Nisancıpassa mah.	52	377	12.6.1988-348
Okul	Alaybey Sibyan Mektebi	Alaybey mah. Kasaba cad.	65	470	2.6.1988-348
Camii	Alaybey Camii	Alaybey mah. Kasaba cad.	65	470	12.6.1988-348
Camii	Çatal Camii	Dilseker mah. Seyfetim bey cad.	71	523	12.6.1988-348
Camii	Dilseker Dilşikar Hatun Camii	Dilseker mah. Ögüt sok.	70	547	42.6.1988-348
Hamam	Dilseker Dilşikar hamam	Dilseker mah. Ögüt sok.	70	539	21.2.6.1988-348
Camii	Serabat Camii	Bayındırlık mah. Serabat cad.	3	798	7.2.6.1988-348
Çesme	Anonim Çesme	Bayındırlık mah. Serabat cad.		-	2.6.1988-348
Çesme	Çesme	Bayındırlık mah. Serabat cad.	3	30	6.2.6.1988-348
Mevlevihane	Mevlevihane	Yukarı Tabakhane Mah. Sipil Dağı Milli Parkı	110	780	32.6.1988-348
kültürel	Kursunlu Mektep	Ege mah. Uluçepe cad.	47	373	32.6.1988-348
Camii	Hüseyin Aga Camii	Sakarya mah. Belediye cad.	60	440	12.6.1988-348
Türbe	Türbe	Sakarya mah. Belediye cad.	60	440	12.6.1988-348
kültürel	Hüseyin Aga Hamamı	Sakarya mah. Tarım aralık sok.	60	439	6.2.6.1988-348
Çesme	Derviş Hasan Çesmesi	Yarhasanlar mah. Önen cad.	25	217	2.6.1988-348
Türbe	Terzi Ahmet diode Türbesi	Peker mah. Adalet sok.	(esk 129) yeni 185	(esk 222) yeni 1730	(esk 242) yeni 9

Kule	Fatih Kültesi	I-Anafartalar mah. Belediye cad.	55	403	16/2.6. 1988- 348
Çesine	Üç Otuklu Çesine	Eski Akhisar yolunda	142	918	3/2.6. 1988- 348
anıt eser	Tarıncı Kymbel'e anıt kaya aniti	Akpınar mevki Spyros (Manisa dağı) dağı			1.9. 1991- 2128 13.4. 2005- 704
Kale	Yığırtıcı kale	Uzunburun köyü			8.5. 1991- 1992 26/9/2007- 3260 kor. Alanı 25/12/2009- 5402 kale ve mezarlık tesvili
mezar ve anıt ağaç	mezarlık(hazire) ve ağaç	imutlu mah. ivaz paşa caminin arkası			29.1. 1996- 5524
mezar	2 adet mezar	sehitler mah. arap dede türbesi	20 M 2d	1973	1/29.1. 1996- 5532
anıt ağaç	çınar ağaçları	İala paşa ve topoçu asım mah.			15.5. 1996- 5763
Dükkan	Dükkan	Anafarta Mah. Park Cad.No:4 Cami Aralılık Sok.No:32	57	255	1/15.2. 1995- 4607
Dükkan	Dükkan	Borsa Cad.	57	255	3/15.2. 1995- 4607
Dükkan	Dükkan	Anafartalar Mah. Hükümet Cad. No:2	57	255	4/15.2. 1995- 4607
Dükkan	Dükkan	Anafartalar Mah. Hükümet Cad. No:4	57	255	5/15.2. 1995- 4607
Dükkan	Dükkan	Anafartalar Mah. Hükümet Cad. No:6	57	255	6/15.2. 1995- 4607
Dükkan	Dükkan	Anafartalar Mah. Hükümet Cad. No:8	57	255	7/15.2. 1995- 4607
Dükkan	Dükkan	Anafartalar Mah. Hükümet Cad. No:10	57	255	8/15.2. 1995- 4607
Dükkan	Dükkan	Anafartalar Mah. Hükümet Cad. No:12- 14	57	255 9,10	15.2. 1995- 4607
Dükkan	Dükkan	Anafartalar Mah. Hükümet Cad. No:16	57	255	11/15.2. 1995- 4607
Dükkan	Dükkan	Anafartalar Mah. Hükümet Cad. No:18	57	255	12/15.2. 1995- 4607
Dükkan	Dükkan	Anafartalar Mah. Hükümet Cad. No:20	57	255	13/15.2. 1995- 4607
Dükkan	Dükkan	Anafartalar Mah. Hükümet Cad. No:22	57	255	14/15.2. 1995- 4607
Dükkan	Dükkan	Anafartalar Mah. Hükümet Cad. No:24	57	255	15/15.2. 1995- 4607
Dükkan	Dükkan	Anafartalar Mah. Hükümet Cad. No:26	57	255	16/15.2. 1995- 4607
Dükkan	Dükkan	Anafartalar Mah. Hükümet Cad. No:28	57	255	17/15.2. 1995- 4607
Dükkan	Dükkan	Anafartalar Mah. Camiaralılık Sok.	57	255	18/15.2. 1995- 4607
Dükkan	Dükkan	Anafartalar Mah. Camiaralılık Sok. No:24	57	255	19/15.2. 1995- 4607
Dükkan	Dükkan	Anafartalar Mah. Camiaralılık Sok. No:26	57	255	20/15.2. 1995- 4607
Dükkan	Dükkan	Anafartalar Mah. Camiaralılık Sok. No:30	57	255	21/15.2. 1995- 4607
Dükkan	Dükkan	Çarşı Mah. Kunsunluhan Sok./ Boyacı Sok. No:30	37	261 1, 2	15.2. 1995- 4607
Dükkan	Dükkan	Çarşı Mah. 15. Sok. No:13	37	261 10, 11	15.2. 1995- 4607
Dükkan	Dükkan	Çarşı Mah. 15. Sok. No:5, 7, 9	37	261 12, 13, 14	15.2. 1995- 4607
Dükkan	Dükkan	Çarşı Mah. 15. Sok. No:13	37	261	15/15.2. 1995- 4607
Dükkan	Dükkan	Çarşı Mah. 15. Sok. Borsa Cad. No:7	37	261	16/15.2. 1995- 4607
Dükkan	Dükkan		37	261	21
Dükkan	Dükkan		37	261	22
Dükkan	Dükkan		37	261	23
Dükkan	Dükkan		37	261	24
Dükkan	Dükkan		37	261	25

Dükkan	Dükkan	Çarşı Mah. Kursunluhan Sok. No:6, 8	37	261	25, 26	15.2. 1995- 4607	26
Dükkan	Dükkan	Çarşı Mah. Kursunluhan Sok.	37	261	28, 29	15.2. 1995- 4607	27
Dükkan	Dükkan	Çarşı Mah. Kursunluhan Sok.	37	261	30, 31	15.2. 1995- 4607	28
Dükkan	Dükkan	Çarşı Mah. Gençlik Sok. No:18, 15. sok. No:27	37	262		9 15.2. 1995- 4607	29
Dükkan	Dükkan	Çarşı Mah 15 Sok. No:25	37	262		10 15.2. 1995- 4607	30
Dükkan	Dükkan	Çarşı Mah. 15. Sok. No:23	37	262		11 15.2. 1995- 4607	31
Dükkan	Dükkan	Çarşı Mah. Gençlik Sok. No:21	37	262		12 15.2. 1995- 4607	32
Dükkan	Dükkan	Çarşı Mah. Gençlik Sok. No:19 Boyacı Sok.	37	262		13 15.2. 1995- 4607	33
Dükkan	Dükkan	Gençlik Sok. No:13, 14 Sok. No:21	39	274		8 15.2. 1995- 4607	34
Dükkan	Dükkan	Gençlik Sok No:7, 15 Sok. No:20	39	274		5 15.2. 1995- 4607	35
Dükkan	Dükkan	14 Sok. No:17- 19 Gençlik Sok. No:26- 24	37	275	2, 3	15.2. 1995- 4607	36
Dükkan	Dükkan	14 Sok. No:15	37	275		4 15.2. 1995- 4607	37
Dükkan	Dükkan	Çarşı Mah.Park Cad. No:19, Çarşı Bul No:12	40	277		1 15.2. 1995- 4607	38
Dükkan	Dükkan	Çarşı Mah.Park Cad. No:21	40	277		16 15.2. 1995- 4607	39
Dükkan	Dükkan	Çarşı Mah.Park Cad. No:19	40	277		17 15.2. 1995- 4607	40
Dükkan	Dükkan	Çarşı Mah.Park Cad. No:17- 15	40	277	18, 19	15.2. 1995- 4607	41
Dükkan	Dükkan	Çarşı Mah.Park Cad. No:13	40	277		20 15.2. 1995- 4607	42
Dükkan	Dükkan	Çarşı Mah.Gençlik Sok. No:46	37	278		10 15.2. 1995- 4607	43
Dükkan	Dükkan	Çarşı Mah.Gençlik Sok. No:48, 12. Sok. No:5, 7	37	278	11, 30, 31	15.2. 1995- 4607	44
Dükkan	Dükkan	Çarşı Mah.14.Sok. No:6	37	278		24 15.2. 1995- 4607	45
Dükkan	Dükkan	Çarşı Mah.14.Sok. No:8	37	278		25 15.2. 1995- 4607	46
Dükkan	Dükkan	Çarşı Mah.14.Sok. No:4	37	278		33 15.2. 1995- 4607	47
Dükkan	Dükkan	Çarşı Mah.12.Sok. No:13	39	279		12 15.2. 1995- 4607	48
Dükkan	Dükkan + çınar	Çarşı Mah.Gençlik Sok. No:23	39	279		23 15.2. 1995- 4607	49
Dükkan	Dükkan + çınar	Çarşı Mah.Gençlik Sok. No:15- 15/A	39	279		27 15.2. 1995- 4607	50
Dükkan	Dükkan	Çarşı Mah.Gençlik Sok. No:41	39	186		10 15.2. 1995- 4607	51
Dükkan	Dükkan	Çarşı Mah.Gençlik Sok. No:39, 12 Sok. No:2	39	186		11 15.2. 1995- 4607	52
Dükkan	Dükkan	Çarşı Mah. Çarşı Bul. No 26	40	287		3 15.2. 1995- 4607	53
Dükkan	Dükkan	Çarşı Mah. Çarşı Bul. No:28	40	287		4 15.2. 1995- 4607	54
Dükkan	Dükkan	Çarşı Mah. Çarşı Bul No:30, 5. sok No:13	40	287		5 15.2. 1995- 4607	55
Dükkan	Dükkan	Çarşı Mah.Park Cad. No:35	40	288		9 15.2. 1995- 4607	56

Dükkan	Dükkan	Çarşı Mah. Park Cad. No:27	40	288	11.15.2.1995-4607	57
Dükkan	Dükkan	Çarşı Mah. Park Cad. No:29	40	288	12.15.2.1995-4607	58
Dükkan	Dükkan	Çarşı Mah. Park Cad. No:31	40	288	13.15.2.1995-4607	59
Dükkan	Dükkan	Çarşı Mah. 6. sok.	40	288	17.15.2.1995-4607	60
Dükkan	Dükkan	Çarşı Mah. Park Cad. No:39	40	289	16.15.2.1995-4607	61
Dükkan	Dükkan	Çarşı Mah. 1. Sok. No:8	44	291	18.15.2.1995-4607	62
Dükkan	Dükkan	Çarşı Mah. Alim Sok. No:3	44	292	9.15.2.1995-4607	63
Dükkan	Dükkan	Çarşı Mah. Park Cad. 3. sok. No:55	41	300	7.15.2.1995-4607	64
Dükkan	Dükkan	Çarşı Mah. Park Cad. No:75	42	314	11.15.2.1995-4607	65
Dükkan	Dükkan	Çarşı Mah. Park Cad. No:71, 2. Sok.	42	314	13.15.2.1995-4607	66
Dükkan	Dükkan	Ege Mah. Kursunluhan Sok. No:37	47	360	6.15.2.1995-4607	67
Dükkan	Dükkan	Ege Mah. Kursunluhan Sok. No:35	47	360	7.15.2.1995-4607	68
Dükkan	Dükkan	Ege Mah. Kursunluhan Sok. No:33	47	360	8.15.2.1995-4607	69
Dükkan	Dükkan	Ege Mah. Kursunluhan Sok. No:31	47	360	9.15.2.1995-4607	70
Dükkan	Dükkan	Ege Mah. Kursunluhan Sok. No:29	47	360	10.15.2.1995-4607	71
Dükkan	Dükkan	Ege Mah. Kursunluhan Sok. No:27	47	360	11.15.2.1995-4607	72
Dükkan	Dükkan	Anafarta Mah. Park Cad. No:10, Hükümet Cad. No:1	57	426	15.2.1995-4607	73
Dükkan	Dükkan	Anafarta Mah. Park Cad. No:16	57	426	4.15.2.1995-4607	74
Dükkan	Dükkan	Anafarta Mah. Park Cad. No:18	57	426	5.15.2.1995-4607	75
Dükkan	Dükkan	Anafarta Mah. Park Cad. No:30, 32, 34, 36	57	426	38, 39, 40, 41	76
Dükkan	Dükkan	Anafarta Mah. Park Cad. No:38	57	426	42.15.2.1995-4607	77
Dükkan	Dükkan	Anafarta Mah. Park Cad. No:42	57	426	44.15.2.1995-4607	78
Dükkan	Dükkan	Anafarta Mah. Park Cad. No:44	57	426	45.15.2.1995-4607	79
Dükkan	Dükkan	Anafarta Mah. Park Cad. No:46	57	426	46.15.2.1995-4607	80
Dükkan	Dükkan	Anafarta Mah. Park Cad. No:48	57	426	47.15.2.1995-4607	81
Dükkan	Dükkan	Anafarta Mah. Park Cad. No:50, 52	57	426	48, 49, 50	82
Dükkan	Dükkan	Anafarta Mah. Hükümet Cad. No:17	57	426	86.15.2.1995-4607	83
Dükkan	Dükkan	Anafarta Mah. Hükümet Cad. No:15	57	426	87.15.2.1995-4607	84
kültürel	çesme	Anafarta Mah. Hükümet Cad. No:3	57	426	93.15.2.1995-4607	85
kültürel	ataturk ve milli egemenlik aniti ile ataturk heykeli	eskil 11	eskil 93	eskil 91	5.2.1997-6518	
Tasınmaz		1 anafartalar mah. belediye cad.	55	403	5.2.1997-6519	
ant ağaç	7 adet çınar ağacının tescilli	göktaşlı mah. murat cad.	83	589	26.11.2.1998-7465	
Kulüb	şehir kulübü	Anafartalar Mah.	55	403	11.3.1998-7539	
Hastane	akıl hastanesi	şehitler Mah.	48	898	7.22.4.1998-7700	
					1.22.4.1998-7700	2

İdari	İstek binası	Anafartalar Mah. Belediye Cad.	55	403	5	22.4. 1998- 7700	3
Okul	İsmet İnönü kız meslek lisesi	Atatürk Bulvarı No:66	61	841	44	22.4. 1998- 7700	4
camı ve Çesme	gülgün hatun mescidi (dere Cami) ve iki adet çesme	ulu tepe mah. ulu cami ve ulu cami çevresi	a) 170, 171 b) 10	a) 1463 b) eski 79 eski 81	a) 14 b) 3	15.7. 1998- 7917	
anıt ağaç	2 adet çınar ağacı	yarhasanlar cami yakını çınaraltı kahvesi önü				6.6. 2000- 9446	
Tasınmaz		çimentepe cad.	42	321	28	16.8. 2000- 9596	
İdari	adliye binası	yarhasanlar mah.		825	80, 83	13.12. 2000- 9735	
Tasınmaz	ticaret kullanımlı konut	anafartalar mah. ergen cad.	54	423	1	13.12. 2000- 9736	
Ağaç - kahvehane	kahvehane ve çınar ağacı	ada kale mah.	171	3592	1	2.5. 2001- 9947	
Tasınmaz	Tasınmaz	nisancıpasa mah.	52	379	2, 3	28/06/2012-1035 grup bel.	
Hastane	askeri hastahane	sehitler mah.	147	882	8	23.1. 1991- 1747	
Okul	çirçir fabrikası	anafartalar mah. konuk cad.	55	412	21 (40)	15.6. 1989- 1085	
Tasınmaz	sehit aktas ilköğretim okulu	uncubozköy mev.		3301	658	8.5. 2002- 10647	
Dükkan	şifonyan mektebi	sakaıya mah.	60	259	1	18.5. 2002- 10646	
	dükkan	köprülü mah.	92	420	5	19.6. 2002- 10737	
İdari	deniryolu istasyon binası hangar binası su deposu	borsa cad.	48	362	12, 13	11.9. 2002- 10908	
Tasınmaz	üzüm satış kooperatifi	2. anafartalar mah. fabrika timari mev.		1100	1	11.9. 2002- 10904	
Tasınmaz	kurban kursu	nisancıpasa mah. uzunyol ile borsa cad. kösesinde	52	378	3	18/11/2011- 239 grup bel.	
Tasınmaz	iki adet tasınmaz	borsa cad.	48	363	12	11.9. 2002- 10909	
İdari	ticaret borsası ve karşısındaki iki katlı ticaret yapısı	2. anafartalar mah. fabrika timari mev		eski 910	13, 14	11.9. 2002- 10905	
Hastane	verem savas dispanser binası	nisancıpasa mah. borsa cad.	47, 52	361, 379	38, 2	11.9. 2002- 10910	
Gar Binası	horozköy gar binası ve müstakilatı	anafartalar mah. istasyon cad. horozköy		405	1	11.9. 2002- 10906	
anıt ağaç	çınar ağaçları 4 adet	lavuk aşı üretim ve araştırma enstitüsünün güneydoğu kösesinde bulunan çınar ağacı ve lalapasa mah.	142	909	43	19.3. 2003- 11468	
İdari	çesme	Anafartalar mah. Kentsel sit alanı içinde	12	101	34	27.8. 2003- 11951	
Tasınmaz	Tasınmaz	Yukarı Tabakhane Mah. Sipil Dağı Milli Parkı	55	415	14, 16	29.6. 2004- 12867	
Mevcuthane	Mevcuthane		110	780	38	2.1974/7678	

[kaya	Ağlayan Kaya(Niobe Kayası)	Kumlu Dere Cad. Dere Mah.	102	760	2	13.3.1976/8993
Hamam	Tarhi Araplar (Hüseyin Ağa Hamamı) Hamamı	Sakarya Mah. Tarım Analık Sok.	60	439	6	14.4.1979/1632
Yapı Kalıntısı	Yapı Kalıntısı	Akmesjid Mah.	105	132	48	6.2.1982/3319
camii	Yarhasanlar Camii	Yarhasanlar Mah. Ören Cad.	25	217	12	6.1988/348
Camii	Devris Ali Camii	Anafartalar Mah. imam Sok.	56	223	20	2.6.1988/348
Tasınmaz	Tasınmaz	-	-	-	21	15.6.1989/1085
Tasınmaz	Tasınmaz	Sakarya Mah.	60	259	4, 5	17.11.1993/3636
Sarnıç	Sarnıç	Toptepe Eteğinde	-	-	-	10.9.1993/3479
Dükkan	Dükkan	Çarşı Mah. 15 Sok. No.5-7-9	37	261	12-13-14	15.2.1995/4607
Türbe	Karaca Ahmet Türbesi	Horozköy Mah. Çakal Çiftliği	-	-	118	7.6.1995/4876
Camii	Yeni Camii	Karamızrak Cad. Leylak Sok.	-	1689	1	19.3.1999-8402
Mezar	Mezarlar	Karamızrak Cad. Leylak Sok. (ayrı parseldeki camiye ait hazire içinde)	-	1689	1	19.3.1999-8402
Tasınmaz	Tasınmaz	Ege Mah. Terzi Sok.	47	367	31, 32	30.3.2005/697
kule	saat kulesi	İshak Çelebi mah. ulu cami önünde	-	-	-	19/4/2006-2035
kültür varlığı	tek katlı yapı	İbrahim Çelebi mah.	63	437	29, 35, 36	24/5/2006-2125
yapı	ticaret yapısı	İnca mah.	-	463	12, 13, 15, 9	28/9/2006-2404
ahıl ağaç	çınar ağacı	sadık ahmet cad.	-	314	9	07/02/2007-2733
kanalizasyon	tonozlu kanalizasyon	sadık ahmet cad.	-	426	51	26/9/2007-3278 15 parselin 51 olarak düzeltilmesi
hazirc	Yığılbas haziresi	utku mah.	46	802	118	04/06/2008-3975
	sadirvan	saruhan mah.	-	2676	1	13/02/2009-4578
	karargah binası	toppasım mah.	-	504	14	2/02/2010-5513
kültür varlığı	karargah binası	hatuniye camii avlusunda	-	898	2	27/05/2010-5766
konut	göktaslı mah.	general seyfetin çalbatır kışlasında	34	231	43	21/07/2010-5914
tonoz	tonoz parçası	2. anafartalar mah.	-	591	18	15/04/2011-6811
konut	konut	ırmak mah.	46	324	24	27/05/2011-7017
duvar kalıntısı	duvar kalıntısı	göktaslı mah.	83	549	5	27/05/2011-7010
mesjid	İsık bülçük baba mescidi	uncubozköy	-	-	-	27/05/2011-7016
köprü ve değirmen	aglayan kaya köprüsü (su kemeri?) ve değirmen	akincılar mah.	-	1660	1	24/06/2011-7113
konut	konut	mutlu ve dere mah. aglayan kaya mev.	-	-	-	20/01/2012-430
konut	konut	dileker mah.	-	526	14, 15	24/07/2012-583
konut	konut	2. anafartalar mah.	-	234	36	24/07/2012-586

		I. anafartalar mah.		424	1 29/03/2012- 684
hastane		I. anafartalar mah.	57	426	65 29/03/2012- 685 grup bel.
Okul	dogum ve çocuk bakım evi hastanesi	sakarya mah.	62	841	43 29/03/2012- 687
belediye	Sibyan Mektebi			658	2 08/03/2012- 633 grup bel.
tasimaz	belediye hizmet binası	I. anafartalar mah.		869	2 08/03/2012- 635
konut	kargir ev	nisançi mah. uzunyol cad.		379	4 08/03/2012- 636
konut	kargir ev	I. anafartalar mah.	56	410	39 09/05/2012- 816
		I. anafartalar mah.	56	411	2 09/05/2012- 815

1.7.T.C. MİLLİ SAVUNMA BAKANLIĞI

EK 10:İnşaat Emlak Bölge Başkanlığı- 29/07/2016 Tarihli 3310 Sayılı Yazısı

TASNİF DIŞI

TASNİF DIŞI

T.C.
MİLLİ SAVUNMA BAKANLIĞI
İNŞAAT EMLAK BÖLGE BAŞKANLIĞI
KÜÇÜKYALI/İZMİR

İNŞ.EML. : 34703502-4220-1269-16/Eml.Ş.(07/D281) 3310 29 Temmuz 2016

KONU : İmar Planı Çalışması.
(Manisa-Yunusemre-Şehzadeler)

MANİSA BÜYÜKŞEHİR BELEDİYESİ BAŞKANLIĞININ
PLANLAMA VE HARİTA ŞUBE MÜDÜRLÜĞÜNE
(Merkezefendi Mah.3819 Sok.No:80/B Yunusemre/MANİSA)

İLGİ : (a) Manisa B.B.Şşk.lığının 03 Haziran 2016 tarihli, Sayı: 45938075-045.03-E.23223 sayılı ve "İdari Görüş" konulu yazısı.

(b) MSB İzmir İnş.Eml.Blg.Şşk.lığının 10 Haziran 2016 tarihli, İNŞ.EML.:34703502-4220-997-16/Eml.Ş.Hrt.Ks.(07/D281) sayılı ve "İmar Planı Çalışması (Manisa-Yunusemre-Şehzadeler)" konulu yazısı.

(c) MSB İzmir Asal.Blg.Şşk.lığının 20 Haziran 2016 tarihli, ASAL.:59092594-4220-323-16/ASAL.Blg.Sef.İşl.Ks. sayılı ve "İmar Planı Çalışması (İzmir-Manisa)" konulu yazısı.

(ç) MSB ANT Bşk.Batı Blg.Md.lüğünün 22 Haziran 2016 tarihli, SAYI:77299077-201.06-E.18605 sayılı ve İmar Planı Çalışması (Manisa-Yunusemre-Şehzadeler)" konulu yazısı.

(d) Ege Ordusu K.lığının 20 Temmuz 2016 tarihli, HRK.:65504370-3410-751336-16/As.Ysk. ve GÜv.Blg.Ş. sayılı ve İmar Planı Çalışması (Manisa-Yunusemre-Şehzadeler)" konulu yazısı.

1. MSB İzmir İnşaat Emlak Bölge Başkanlığına; Manisa ili Yunusemre ve Şehzadeler ilçelerinde bulunan 15 mahalle sınırları içerisinde hazırlanan "1/5.000 ölçekli İlave ve Revizyon Nazım ile 1/1.000 ölçekli İlave ve Revizyon Uygulama İmar Planı" çalışmasına veri teşkil etmek üzere, 1/25.000 ölçekli haritada yeri işaretli söz konusu alanda Askeri Alan, Askeri Yasak ve Güvenlik Bölgelerinin tespit edilerek gönderilmesi, ilgi (a) ile talep edilmiştir.

2. MSB İzmir İnşaat Emlak Bölge Başkanlığınca; bölgedeki Yetkili Komutanlıklara konu hakkında ilgi (b) ile görüş sorulması sonucu;

a. MSB İzmir Askeralma Bölge Başkanlığı ile MSB ANT Başkanlığı Batı Bölge Müdürlüğü ilgi (c,ç) ile; söz konusu planlama sahasında Askeri Alan, Askeri Yasak ve Güvenlik Bölgelerinin (Jandarma Genel Komutanlığı ve Sahil Güvenlik Komutanlığı hariç) bulunmadığını,

b. Ege Ordusu Komutanlığı ilgi (f) ile söz konusu planlama sahasında;

(1) Albay Arif Seyhun Kışlası, General Seyfettin Çalbatır Kışlası, Manisa Merkez Komutanlığı, İstasyon Lojmanları, Komutan Konutu ve Orduevi, Tugay Karargahı ve Orduevi , Su Deposu ile Manisa Askeri Şube Başkanlığının bulunduğu,

(2) Milli Savunma Bakanlığına ait Şehzadeler ilçesi Alaybey mahallesi 493 ada 1 numaralı parselde Askeri Şehitlik, Yukarı Çobannisa mahallesi 2796, 1798 ve 2800 numaralı parsellerde Şehit Mezarlığı, Şehit Orman-1 ve Şehit Ormanı-2 bulunduğu,

(3) Yunusemre ilçesi Uncubozköy mahallesi 1486 numaralı parsel ile Şehzadeler ilçesi Şehitler mahallesi 881 ada 4 numaralı parsellerin bulunduğu bildirilmiştir.

TASNİF DIŞI

Bağlantı Noktası: Hrt.MdH. Sevda YÜKSEKOĞUL (439 2121-2122)
Harici Hat : 0232 24367 00 / 2122

TASNİF DIŞI

TASNİF DIŞI

TASNİF DIŞI

İNŞ.EML. : 34703502-4220- **1269** -16/Eml.Ş.(07/D281)

29 Temmuz 2016

3. Sonuç olarak;

a. EK-A'da koordinat değerleri gönderilen ve 2'nci maddenin b fıkrasında belirtilen parsellerin tamamının imar planlarına "Askeri Alan" olarak işaretlenmesini,

b. Yapılaşma koşulları kapsamında 2'nci maddenin b fıkrasının 1'inci bendinde belirtilen alanlarda hmax: serbest emsal:1.50 alınmasını,

c. 2'inci maddenin b fıkrasının 2 ve 3'üncü bendinde belirtilen alanlarda hmax: serbest emsal: 0.50 alınmasını,

ç. Plan notlarına "Bu Bölgede 2565 Sayılı Askeri Yasak Bölgeler ve Güvenlik Bölgeleri Kanunu Hükümleri Geçerlidir" ifadesinin plan notu olarak eklenmesini,

d. Planların onanmasını müteakip lejant ve plan notları ile beraber onaylı birer suretinin Milli Savunma Bakanlığı İnşaat Emlak ve NATO Güvenlik Yatırımları Dairesi Başkanlığına (Bakanlıklar/ANKARA) ve Milli Savunma Bakanlığı İzmir İnşaat Emlak Bölge Başkanlığına (Küçükyalı/İZMİR) gönderilmesini, arz ve rica ederim.



F. Eralp GÜNAY
İstihkam Albay
İnşaat Emlak Bölge Başkanı

EKİ :
EK-A (1 Ad. Koordinat Listesi).

DAĞITIM :
Gereği :
Manisa B.B.Şşk.İlği
Planlama ve Harita Şube Md.lüğüne

Bilgi :
MSB İnş. Eml. ve NATO GÜv. Yat. D.Şşk. İlğına

TASNİF DIŞI

Bağlantı Noktası: Hrt Müh. Servis YÜKSEKÖZÜM (419 2121 2122)
Harici Hat : 0232 24367 00 / 2122

-2-

TASNİF DIŞI

1.8.T.C. GENÇLİK VE SPOR BAKANLIĞI

EK 11:Spor Genel Müdürlüğü Tesisler Dairesi Başkanlığı-11/07/2016 Tarihli 50838 Sayılı Yazısı



T.C.
GENÇLİK VE SPOR BAKANLIĞI
SPOR GENEL MÜDÜRLÜĞÜ
Tesisler Dairesi Başkanlığı

Sayı : 13349544-754[045.01]/E.50838
Konu : İmar İşleri

İVEDİ
11.07.2016

MANİSA BÜYÜKŞEHİR BELEDİYESİNE
(İmar ve Şehircilik Dairesi Başkanlığı Planlama ve Harita Şube Müdürlüğü)

İlgi : 03.06.2016 tarihli ve 23223 sayılı yazınız.

İlgi yazınızda özetle; iliniz, Merkez ilçeler (Yunusemre ve Şehzadeler) ve bu ilçelere bağlı 15 adet Mahallede 1/5000 ölçekli İlave ve Revizyon Nazım İmar Planları ile 1/1000 İlave ve Revizyon Uygulama İmar Planlarının İzmir-Manisa Çevre Düzeni Planına uygun olarak tarafınızca yapılacağından bahsedilmekte ve nihai plan sınırı ile planlama kararı verilebilmesi için görüşümüz sunulmaktadır.

Konu hakkında yapılan inceleme neticesinde; Manisa ili, Merkez ilçeler (Yunusemre ve Şehzadeler) dahilinde Genel Müdürlüğümüz mülkiyetinde ya da Genel Müdürlüğümüze tahsisli olan alanların dökümanları çıkartılmış olup yazımız ekinde gönderilmektedir.

Yapılacak olan imar plan revizyonu işlemlerinde; Genel Müdürlüğümüz mülkiyetinde olan ya da Genel Müdürlüğümüze tahsisli olan mevcut alanların sınırlarının ve yüzölçümlerinin korunması, taşınmazlar üzerindeki tesislerimizin zarar görmemesi ve yeni oluşturulacak spor alanlarının mümkün oldukça kamu taşınmazların karşılıklı olarak ileriki dönemlerde kamulaştırmaya sebebiyet vermeyecek şekilde düzenlenmesi aksi durumda sorumluluğun Belediye Başkanlığına ait olacağı şartlarıyla Genel Müdürlüğümüzce muvafakat edilmektedir.

Bilgilerinizi ve gereğini arz ederim.

e-İmzalıdır

Dursun TÜRK
Genel Müdür a.
Genel Müdür Yardımcısı V.

Ek : Taşınmazlara ait liste (1 sayfa)

Dağıtım:

Gereği:

Bilgi:

Not: Bu belge, 5070 sayılı Elektronik İmza Kanununun 5. maddesi gereğince güvenli elektronik imza ile imzalanmıştır.

Evrak Doğrulama Kodu : JHDEVSBAWRCMYBYNTTA Evrak Takip Adresi: <https://www.turkiye.gov.tr/gsb-e-imzali-belge-dogrulama>

Örnek Mah. Otaç Reis Cad. No:13/A Altındağ/ANKARA

Bilgi için:Havva BAYRAK
Teknisyen



T.C.
GENÇLİK VE SPOR BAKANLIĞI
SPOR GENEL MÜDÜRLÜĞÜ
Tesisler Dairesi Başkanlığı

Sayı : 13349544-754[045.01]/E.50838
Konu : İmar İşleri

İVEDİ
11.07.2016

-MANİSA BÜYÜKŞEHİR BELEDİYESİNE
(İmar ve Şehircilik Dairesi Başkanlığı Planlama
ve Harita Şube Müdürlüğü)

-MANİSA GENÇLİK HİZMETLERİ VE SPOR
İL MÜDÜRLÜĞÜNE
(Ek konulmadı)

Güvenli Elektronik İmza:
Aslı ile Aynıdır.
11.07.2016

Elif Hatice İNCE

Memur

Not: Bu belge, 5070 sayılı Elektronik İmza Kanununun 5. maddesi gereğince güvenli elektronik imza ile imzalanmıştır.
Evrak Doğrulama Kodu : JHDEVS8VAWRCMYBYNTTA Evrak Takip Adresi: <https://www.turkiye.gov.tr/gsb-eimzali-belge-dogrulama>
Örnek Mah. Oruç Reis Cad. No:13/A Altındağ/ANKARA

Bilgi için:Havva BAYRAK
Teknisyen

İL	ADRES BİLGİLERİ (A)			TAŞINMAZ BİLGİLERİ (B)					MÜLKİYET BİLGİLERİ (C)				ÜZERİNDEKİ TESİS VE BİNALAR İLE KULLANIM AMAÇLARI (D)	
	İLÇE	MAHALLE	İLÇESİ	MAHALLE /KÖYÜ	MEVKİİ	ADA NO	PARSEL NO	YÜZÖLÇÜMÜ M ²	TAŞINMAZ NİTELİĞİ	MALİK (2)	HİSSE PAY/PAY DA	METREK ARE		EDİNME SEBEBİ-TARİH-YEVMIYE NO
MANISA	ŞEHZADELER	ŞEHİTLER MAH.	MERKEZ	ŞEHİTLER MAH.	SPOR OKULU TİMARI	893	6	50,046	STADYUM VE BİNASI /BETONARME	GENÇLİK VE SPOR GENEL MÜDÜRLÜĞÜ	TAM	50,046	TESİS KADASTROSU/18.09.1973	19 MAYIS STADYUMU
MANISA	ŞEHZADELER	ŞEHİTLER MAH.	MERKEZ	ŞEHİTLER MAH.	SPOR OKULU TİMARI	893	6	50,046	STADYUM VE BİNASI /ÇELİK	GENÇLİK VE SPOR GENEL MÜDÜRLÜĞÜ	TAM	50,046	TESİS KADASTROSU/18.09.1973	18 EYLÜL STADYUMU
MANISA	ŞEHZADELER	ŞEHİTLER	MERKEZ	ŞEHİTLER	SPOR OKULU TİMARI	893	6	50,046	STADYUM VA BİNASI/ PARKE	GENÇLİK VE SPOR GENEL MÜDÜRLÜĞÜ	TAM	50,046	TESİS KADASTROSU/18.09.1973	ÇOK AMAÇLI SPOR SALONU
MANISA	ŞEHZADELER	ŞEHİTLER	MERKEZ	ŞEHİTLER	SPOR OKULU TİMARI	893	6	50,046	STADYUM VE BİNASI /SENTETİK	GENÇLİK VE SPOR GENEL MÜDÜRLÜĞÜ	TAM	50,046	TESİS KADASTROSU/18.09.1973	GENÇLİK MERKEZİ SPOR SALONU
MANISA	ŞEHZADELER	ŞEHİTLER	MERKEZ	ŞEHİTLER	SPOR OKULU TİMARI	896	3	50,046	PARKE	GENÇLİK VE SPOR GENEL MÜDÜRLÜĞÜ	TAM	50,046	TESİS KADASTROSU/18.09.1973	YENER KAHYALAR JUDO SALONU
MANISA	ŞEHZADELER	ŞEHİTLER	MERKEZ	ŞEHİTLER	SPOR OKULU TİMARI	893	6	50,046	STADYUM VE BİNASI /SENTETİK	GENÇLİK VE SPOR GENEL MÜDÜRLÜĞÜ	TAM	50,046	TESİS KADASTROSU/18.09.1973	İBOKS SALONU
MANISA	ŞEHZADELER	ŞEHİTLER	MERKEZ	ŞEHİTLER	SPOR OKULU TİMARI	893	6	50,046	STADYUM VE BİNASI /SENTETİK	GENÇLİK VE SPOR GENEL MÜDÜRLÜĞÜ	TAM	50,046	TESİS KADASTROSU/18.09.1973	ÇİMMNASTİK SALONU
MANISA	ŞEHZADELER	UMUMİ MAHALLELER	MERKEZ	UMUMİ MAHALLELER	TAŞOCAKLARI	794	120	4,139	TARLA	GENÇLİK VE SPOR GENEL MÜDÜRLÜĞÜ	TAM	4,139	SATIŞ/13.07.1971/4438	TARLA
MANISA	ŞEHZADELER	UMUMİ MAHALLELER	MERKEZ	UMUMİ MAHALLELER	TAŞOCAKLARI	794	121	2,879	TARLA	GENÇLİK VE SPOR GENEL MÜDÜRLÜĞÜ	TAM	2,879	SATIŞ/07.01.1972/96	TARLA
MANISA	ŞEHZADELER	UMUMİ MAHALLELER	MERKEZ	UMUMİ MAHALLELER	MEVLEVİHANE	798	46	1,040	SİPİL DAĞ GAZİNOSU	GENÇLİK VE SPOR GENEL MÜDÜRLÜĞÜ	TAM	1,040	SATIŞ/13.02.1969/752	SİPİL DAĞ GAZİNOSU
MANISA	YUNUS EMRE		MERKEZ	UNKUBOZKÖYÜ	MEVLEVİHANE		1486	260	İNDE SU MECRASI BULUNA ARAZI	GENÇLİK VE SPOR GENEL MÜDÜRLÜĞÜ	TAM	260	SATIŞ/28.03.1961/781	İNDE SU MECRASI BULUNA ARAZI
MANISA	ŞEHZADELER	ŞEHİTLER	MERKEZ	ŞEHİTLER	SPOR OKULU TİMARI	882	3	14,691	BİHÇELİ İMAJIR KAPALI SPOR SALONU BETONARME	GENÇLİK VE SPOR GENEL MÜDÜRLÜĞÜ	TAM	14,691	TESİS KADASTROSU/18.09.1973	ATATÜRK SPOR SALONU
MANISA	ŞEHZADELER	ŞEHİTLER	MERKEZ	ŞEHİTLER	SPOR OKULU TİMARI	882	3	14,691	BİHÇELİ İMAJIR KAPALI SPOR SALONU İÇİ	GENÇLİK VE SPOR GENEL MÜDÜRLÜĞÜ	TAM	14,691	TESİS KADASTROSU/18.09.1973	75. YIL GENÇLİK MERKEZİ
MANISA	ŞEHZADELER	ŞEHİTLER	MERKEZ	ŞEHİTLER	SPOR OKULU TİMARI	882	3	14,691	BAHÇELİ İMAJIR KAPALI SPOR SALONU	GENÇLİK VE SPOR GENEL MÜDÜRLÜĞÜ	TAM	14,691	TESİS KADASTROSU/18.09.1973	GENÇLİK VE SPOR İ. MÜDÜRLÜĞÜ BİNASI
MANISA	ŞEHZADELER	ŞEHİTLER	MERKEZ	ŞEHİTLER	SPOR OKULU TİMARI	882	3	14,691	BAHÇELİ İMAJIR KAPALI SPOR SALONU	GENÇLİK VE SPOR GENEL MÜDÜRLÜĞÜ	TAM	14,691	TESİS KADASTROSU/18.09.1973	LOJİMAN
MANISA	ŞEHZADELER	2. ANAFARTALAR	MERKEZ	2. ANAFARTALAR		234	61	35	ARSA	GENÇLİK VE SPOR GENEL MÜDÜRLÜĞÜ	TAM	35	İMAR/28.03.2005/1930	ARSA
MANISA	ŞEHZADELER	2. ANAFARTALAR	MERKEZ	2. ANAFARTALAR		231	67	24	ARSA	GENÇLİK VE SPOR GENEL MÜDÜRLÜĞÜ	TAM	24	İFRAZ İŞİ FİRM/1R 013.1080/1980	ARSA
MANISA	ŞEHZADELER		MERKEZ	GENÇLİK BOZKÖYÜ			2673	12,320	TARLA /ÇELİK	GENÇLİK VE SPOR GENEL MÜDÜRLÜĞÜ	TAM	12,320	SATIŞ/13.09.1990/7053	SANCAKLI BOZKÖY FUTBOL SAHASI
MANISA	YUNUS EMRE		MERKEZ	HOROZKÖYÜ		1712	8			GENÇLİK VE SPOR GENEL MÜDÜRLÜĞÜ	TAM			ATATÜRK OLİMPİK SPOR KOMPLEKSİ

1.9.MANİSA SU VE KANALİZASYON İDARESİ GENEL MÜDÜRLÜĞÜ

EK 12:İçme Suyu Dairesi Başkanlığı-19/07/2019 Tarihli 31726 Sayılı Yazısı



T.C.
MANİSA BÜYÜKŞEHİR BELEDİYE BAŞKANLIĞI
Manisa Su ve Kanalizasyon İdaresi Genel Müdürlüğü
İçme Suyu Dairesi Başkanlığı



Sayı : 26892568-604.99-E.31726
Konu : Manisa İli, İlave ve Revizyon İmar
Planlarında İshale Hatları Hk.

19/07/2019

T.C. MANİSA BÜYÜKŞEHİR BELEDİYE BAŞKANLIĞINA
İmar ve Şehircilik Dairesi Başkanlığı

İlgi : 28/05/2019 tarihli ve 47888891-045.01-E.46938 sayılı yazınız.

İlgi tarih ve sayılı yazınızda Devlet Su İşleri 2.Bölge Müdürlüğü nihai görüşleri sonucunda oluşturulan Bilgi Paftalarını ve planlama aşamasındaki "Manisa İçme suyu Projesi Akhisar Gürdük Barajı İsale Hattı" ile "Manisa İçme suyu Projesi Çıkrıkçı Akçapınar Barajları İsale Hattı"na esas İsale Hattı Projelerinin alternatif projelerinin söz konusu İsale Hatları ve servis yolları için ayrılması talep edilen 25 metrenin sağlanabilmesinin mümkün görülmemesi sebebiyle Devlet Su İşleri 2.Bölge Müdürlüğü ile koordineli olarak çalışılarak imar planlarına işlenmek üzere tarafımıza iletilmesi ve Devlet Su İşleri 2. Bölge Müdürlüğü Görüşlerinin kurumumuz görev, yetki ve sorumluluğunda olan maddelerin incelenmesi hususunda görüş talep edilmektedir.

Bahse konu içme suyu isale hatlarının bilgi paftalarında belirtilen alanlarda bulunan mevcut altyapı hatlarımızın sayısal işletme planları üzerinden yapılan incelemede planlanan güzergahlarda birden fazla bölgede çakışma tespit edilmiştir. Yapılan şifahi görüşmelerde de Kurumumuz yetkililerince beyan edildiği üzere; planlanan isale hattı güzergahının uygulanması şehrin mevcut yapılaşmasını tamamladığı kısımlarda mevcut altyapımızın deplasmanı veya yeni hat döşeme işleminin yapılmasının mümkün olmaması ile birlikte; bu hatlar ve servis yolları için en az 25,00 metre genişliğinde şerit vari alanın da sağlanamaması gerekçesiyle uygun olmayacağı kanaatine varılmıştır. Bu nedenle yazımız ekinde yer alan sayısal işletme planımızda belirtilen yeni güzergahın uygun olacağı düşünüldüğünden, bu güzergahın imar planı kapsamında değerlendirilmesi hususunda;

Gereğini bilgilerinize arz/rica ederim.

BELGENİN AŞLI
ELEKTRONİK İMZALIDIR

19 Temmuz 2019

Suna ÇAKIR
Yaz İşleri ve Kur. Seb. Müd. V.

e-İmzalıdır

Kadir Erman AYDINYER
Genel Müdür Yardımcısı V.

Ek: Manisa Merkez Mevcut Altyapı ve Alternatif İsale Hattı Güzergahı İçeren Sayısal İşletme Planı CD (1 Adet)

Bu belge 5070 sayılı kanun hükümlerine uygun olarak elektronik imza ile imzalanmıştır.

Yarhasanlar Mah. 2319 Sok. No:12 / C Şehzadeler / MANİSA Posta Kodu: 45020
Tel: (0 236)229 01 00 Faks: (0 236)999 17 25 www.manisasu.gov.tr
idari@manisasu.gov.tr - manisasu@hs01.kep.tr

Bilgi için: N. Selin KURNAZ
Sözleşmeli İnşaat Mühendisi
Telefon No: 1414 Faks No: 0 236 250 12 01

Evrak doğrultusu <https://dogrulama.manisasu.gov.tr> adresinden 3001ddfa8 kodu ile yapılabilir.



1.10.İZMİR SU VE KANALİZASYON İDARESİ GENEL MÜDÜRLÜĞÜ

EK 13:Emlak Ve İstimlak Dairesi Başkanlığı Harita Ve Yeraltı Tesisleri Şube Müdürlüğü-
16/04/2019 Tarihli 29209 Sayılı Yazısı



T.C.
İZMİR BÜYÜKŞEHİR BELEDİYESİ
İZMİR SU VE KANALİZASYON İDARESİ GENEL MÜDÜRLÜĞÜ
Emlak ve İstimlak Dairesi Başkanlığı
Harita ve Yeraltı Tesisleri Şube Müdürlüğü

Sayı : 29167681-045.01/ 29209
Konu : Manisa, İlave ve Revizyon İmar Planı
Hk.

16/04/2019

MANİSA BÜYÜKŞEHİR BELEDİYESİ BAŞKANLIĞI
İmar ve Şehircilik Dairesi Başkanlığı' na
Merkez Efendi Mah. 3819 Sok. No:80 Yunusemre/MANİSA

İlgi : 19.03.2019 tarih E.23942 sayılı yazınız.

İlgi yazı ile Manisa İli, Merkez İlçeleri (Yunusemre ve Şehzadeler) ve bu ilçelere bağlı 15 adet mahalleyi kapsayan (Aşağı Çobanisa, Hacıhaliller, Hamzabeyli, Karaali, Karaağaçlı-Yeniköy, Karaoğlanlı, Sancaklı Bozköy, Sancaklı İğdecik, Selimşahlar, Üçpınar-Gülbahçe, Yağcılar-Akgedik, Yukarı Çobanisa) imara açılmak istenilen alanların, işletme durumunda olan "İzmir İçme Suyu Projesi Göksu Sarıkız İsale Hattı" ve "İzmir İçme Suyu Projesi 2.Merhale İsale Hattı" ile kesiştiği belirtilerek, belirtilen alanlarda yapılacak olan İlave ve Revizyon İmar Planlarına esas nihai plan sınırının ve planlama kararlarının belirlenmesine ilişkin kurum görüşümüz ile söz konusu İsale Hatlarının sayısalalarının bildirilmesi istenilmektedir.

Konu ile ilgili olarak; DSİ 2. Bölge Müdürlüğünden görüş alındığı anlaşılmıştır. Söz konusu DSİ görüşünde; hem mevcutta bulunan İzmir İçme suyu Projesi Göksu-Sarıkız isale hattında, hem de İzmir İçme suyu Projesi, 2. Merhale isale hattında, iletim hattı ekseninin her iki tarafında 12,5 metre olmak üzere toplam 25 metre genişliğinde koruma bandı oluşturulması ve bu alana müdahale edilmemesi gerektiği belirtilmiştir. Söz konusu iletim hattına zarar verici uygulamalardan kaçınılarak hattın korunması gerektiğinden, DSİ görüşüne ek olarak; koruma bandı üzerinde asla yapılaşmaya izin verilmemesi, koruma bandı üzerinde İdaremizce her tür tamir, bakım, düzenli kontrol, reglaj, vb. çalışmalarının yapılabileceği göz önüne alınarak bu çalışmalara engel olacak şekilde hiçbir tesis, yapı, tel örgü, ağaçlandırma, vb. engelin olmaması, İdaremiz personel ve araçlarının hiçbir izin alınmaksızın koruma bandı üzerindeki alana giriş ve çıkışlarının olabileceği, saha içerisine giriş yapan araç ve personelin her tür tehlikeden uzak çalışma ortamının sağlanması ve 25 metrelik koruma bandının imar planlarına işlenmesi gerekmektedir.

Ayrıca; 27.10.1980 tarih 17144 sayılı Resmi Gazetede 8.10.1980 tarih ve 8/1707 sayılı kararnamenin eki olarak yayımlanan ve sınırları tariflenerek krokide belirlenen "Manisa – Muradiye –Göksu Kaynakları ve Çevresi Yeraltı Suyu İşletme Sahası" alanının görüş sorulan alanlar içerisinde bulunan Gülbahçe ve Üçpınar mahalleri ile çakıştığı görülmüştür. Göksu Kaynakları %20-25 kapasite ile İzmir kentinin içme suyu ihtiyacını karşılayan, yüksek geçirimlilikli kireçtaşlarından oluşmaktadır. Herhangi bir kirlilik unsuru oluştuğunda kirlilik yayılımı çok hızlı olacaktır. Bu nedenle, 27.10.1980 tarih 17144 sayılı Resmi Gazetede sınırları belirlenmiş, kentimizin önemli oranda su ihtiyacını karşılayan Göksu Kaynaklarının İşletme Sahası ve yakın çevresinde hiçbir faaliyete izin ve ruhsat verilmemesi, imara açılmaması gerekmektedir.

Elektronik İmza Adresi: izsu@hs01.kep.tr
Adres: Cumhuriyet Bulvarı No:16 35251 Konak / İzmir
E-Posta: emlakstimlakdaireesi@izsu.gov.tr
Elektronik Ağ: www.izsu.gov.tr
Tel: (0232) 293 2559
Faks: (0232)293 2820
KEP Adresi: izsu@hs01.kep.tr



Bu belge 5070 sayılı Elektronik İmza Kanununun 5. Madde 3 gereğince güvenli elektronik imza ile imzalanmıştır.



T.C.
İZMİR BÜYÜKŞEHİR BELEDİYESİ
İZMİR SU VE KANALİZASYON İDARESİ GENEL MÜDÜRLÜĞÜ
Emlak ve İstimlak Dairesi Başkanlığı
Harita ve Yeraltı Tesisleri Şube Müdürlüğü

Bu kapsamda; görüş sorulan alanların çakıştığı "Manisa – Muradiye – Göksu Kaynakları ve Çevresi Yeraltı Suyu İşletme ~~29209~~" ile isale hatları yazımız ekinde gönderilen ~~16/04/2019~~ p. gereğini bilgilerinize rica ederim.

E-İmza
B. Fügen SELVİTOĞU
Genel Müdür

EK ;
1- 27.10.1980 tarih 17144 sayılı Resmi Gazete ilgili Sayfalar (2 sayf)
2- CD (1 adet)

BELEĞİN ASLİ
ELEKTRONİK İZLENİMİ
İZMİR SU VE KANALİZASYON İDARESİ GENEL MÜDÜRLÜĞÜ
EMLAK VE İSTİMLAK DAİRESİ BAŞKANLIĞI
HARİTA VE YERALTI TESİSLERİ ŞUBE MÜDÜRLÜĞÜ

Elektronik Doğrulama İçin: <https://www.izsu.gov.tr/Trasimodocum/enev/verification.aspx>

Adres	Cumhuriyet Bulvarı No:16 35251 Konak / İzmir	Tel	(0232) 293 2559
E-Posta	emlak.istimlakdairesi@izsu.gov.tr	Faks	(0232)293 2820
Elektronik Ağ	www.izsu.gov.tr	KEP Adresi	izsu@hs01.kep.tr



Bu belge 5070 sayılı Elektronik İmza Kanununun 5. Maddesi gereğince güvenli elektronik imza ile imzalanmıştır.

1.11.MANİSA HALK SAĞLIĞI MÜDÜRLÜĞÜ

EK 14:Halk Sağlığı Müdürlüğü-22/07/2016 Tarihli 4835 Sayılı Yazısı



T.C.
MANİSA VALİLİĞİ
Halk Sağlığı Müdürlüğü



Sayı : 93581782/129
Konu : Görüş

MANİSA BÜYÜKŞEHİR BELEDİYE BAŞKANLIĞI
(İmar ve Şehircilik Dairesi Başkanlığı Planlama ve Harita Şube Müdürlüğü)

İlgi : Manisa Büyük Şehir Belediye Başkanlığının 03/06/2016 tarihli yazısı
İlgi yazınız ve ekleri incelenmiştir.İlimiz Merkez İlçeleri (Yunusemre ve Şehzadeler) ve bu ilçelere bağlı 15 adet mahalleyi (11 adet mülga belde ve 4 adet mülga köy) kapsayan 1/5000 ölçekli ilave revizyon Nazım İmar Planı ile 1/1000 ölçekli ilave ve revizyon uygulama İmar Planları İzmir-Manisa Çevre Düzeni Planına uygun olarak Manisa Büyükşehir Belediye Başkanlığı tarafından hazırlanacak nihai plan ve planlamalar içinde bulunan Müdürlüğümüze ait sağlık alanlarının korunması, 3.000-15.000 nüfusa bir Aile Sağlığı Merkezi yapılması için 500 m² -1000 m² arasında sağlık alanı ayrılması ve diğer kurumlardan uygun görüş alınması koşulu ile kurumumuzca bir sakınca bulunmamaktadır.

Bilgilerinizi arz ederim.

Dr. Özgür SEKRETER
Müdür a.
Halk Sağlığı Müdür Yardımcısı



Çevre ve Çalışan Sağlığı Şube Müdürlüğü -Akmescit Mah. İzmir Cad. No:298 Yunusemre / MANİSA
0 236 231 19 04-114 Fax: 0236 231 49 93 E-mail: hsm45.cevcals@saglik.gov.tr

Evrakın elektronik imzalı suretine <http://e-belge.saglik.gov.tr> adresinden 06554786-8fa3-43d8-8d1b-0733b33ca893 kodu ile erişebilirsiniz.
Bu belge 5070 sayılı elektronik imza kanuna göre güvenli elektronik imza ile imzalanmıştır.

1.12.MANİSA İL EMNİYET MÜDÜRLÜĞÜ

EK 15: Manisa İl Emniyet Müdürlüğü-16/06/2016 Tarihli 526 Sayılı Yazısı



T.C.
MANİSA VALİLİĞİ
İl Emniyet Müdürlüğü

17.06.2016*00916*

Sayı :12029699 - 21449.(91244)/-526
Konu : İdari Görüş

16.06.2016

MANİSA BÜYÜKŞEHİR BELEDİYE BAŞKANLIĞI
(İmar ve Şehircilik Dairesi Başkanlığı Planlama ve Harita Şube Müdürlüğü)

İlgi : 03.06.2016 gün ve 45938075-045.03-c.23223 sayılı yazımız.

İlgi sayılı yazınız ile Manisa İli Merkez İlçeleri (Yunusemre ve Şehzadeler) ve bu ilçelere bağlı 15 adet mahalleyi kapsayan 1/5000 ölçekli ilave ve revizyon Nazım İmar Planı ile 1/1000 ölçekli ilave ve revizyon uygulama imar planları, İzmir – Manisa çevre düzeni planına uygun olarak Manisa Büyükşehir Belediyesi tarafından kurum görüşlerine istinaden yapılacağı belirtilerek kurum görüşü bildirilmesi istenmektedir.

Konuyla ilgili olarak mevcut imar planında “Emniyet Hizmetleri” için ayrılmış alanların durumunun korunması ve yapılacak yeni düzenlemelerde, Şehrimizin nüfusunun sürekli artması ve genişleyen bir yapıya sahip olmasına da bağlı olarak Asayiş suçlarında da artış meydana gelmektedir. Gelişen suç ve suçlu profilleri ile etkin mücadele edebilmek için mevcut yerlere ilave olarak Yunusemre İlçesi Horozköy bölgesi ve Şehzadeler İlçesi Nurlupınar bölgesinden yeni Emniyet Hizmet alanlarının ayrılmasının uygun olacağı değerlendirilmektedir.


İlgi sayılı yarıda belirtilen diğer 15 mahalle halen Jandarma sorumluluk bölgesinde bulunmaktadır.

Bilgilerinize arz ederim.

Sezgin AYDIN
İl Emniyet Müdür a.
Emniyet Müdür Yardımcısı
2.Sınıf Emniyet Müdürü

1.13.MANİSA İL MİLLİ EĞİTİM MÜDÜRLÜĞÜ

EK 16: İl Millî Eğitim Müdürlüğü-23/06/2016 Tarihli 6944437 Sayılı Yazısı



**T.C.
MANİSA VALİLİĞİ
İl Millî Eğitim Müdürlüğü**

Sayı : 77695232-752-E.6944437
Konu : Kurum Görüşü Hk.

23.06.2016

MANİSA BÜYÜKŞEHİR BELEDİYE BAŞKANLIĞINA
(İmar ve Şehircilik Daire Başkanlığı Planlama ve Harita Şube Müdürlüğü)

İlgi a) 03.06.2016 tarihli ve 23223 sayılı yazınız.
b) Bakanlığımız İnşaat ve Emlak Daire Başkanlığının 21.06.2016 tarih ve 6830189 sayılı yazıları.

Manisa ili, Merkez İlçeleri (Yunusemre ve Şehzadeler) ve bu ilçelere bağlı 15 adet mahalleyi (11 adet mulga belde ve 4 adet mulga köy) kapsayan 1/3000 ölçekli ilave ve revizyon Nazım İmar Planları ile 1/1000 ölçekli ilave ve Revizyon Uygulama İmar Planlarının İzmir- Manisa Çevre Düzeni Planına uygun olarak Manisa Büyükşehir Belediyesi tarafından hazırlanacak olduğu ilgi (a) sayılı yazımızda bildirilen, konuyla ilgili Bakanlığımız kurum görüşü ilgi (b) sayılı yazılarında belirtilmiş olup ekte gönderilmiştir.

Bilgilerinizi ve gereğini arz ederim.

Recep DERNEKBAŞ
Millî Eğitim Müdürü

EKLER 1-İlgi (b) Sayılı Yazı Örneği(1 Sayfa)

Güvenli Elektronik İmza ile
Aşlı ile Aynıdır.
23/06/2016

İbrahim ÇİLOĞLU

Nispetiye Mah. Atatürk Bulvarı No.36A Şehzadeler-MANİSA
Elektronik Ağ: www.manisa.meb.gov.tr
e-posta: insaatemlak45@meb.gov.tr

Ayrıntılı bilgi için: LİJİNLER ŞEF
Tel: (0 236) 23146 08
Faks: (0 236) 23 112 51

Bu evrak güvenli elektronik imza ile imzalanmıştır. <http://evraksorgu.meb.gov.tr> adresinden d299-3fc5-369f-a599-ea77 kodu ile teyit edilebilir.

EK 17: İnşaat Ve Emlak Dairesi Başkanlığı -21/06/2016 Tarihli 6330189 Sayılı Yazısı



T.C.
MİLLÎ EĞİTİM BAKANLIĞI
İnşaat ve Emlak Dairesi Başkanlığı

Sayı : 38473911-754-E.6830189
Konu : Görüş

21.06.2016

MANİSA VALİLİĞİNE
(İl Millî Eğitim Müdürlüğü)

İlgi: Manisa Valiliği İl Millî Eğitim Müdürlüğünün 10/06/2016 tarih ve 6385966 sayılı yazısı.

İliniz, Merkez İlçeleri (Yunusemre ve Şehzadeler) ve bu ilçelere bağlı 15 adet mahalleyi (11 adet mülga belde ve 4 adet mülga köy) kapsayan 1/5000 ölçekli ilave ve revizyon Nazım İmar Planları ile 1/1000 ölçekli ilave ve Revizyon Uygulama İmar Planlarının İzmir- Manisa Çevre Düzeni Planına uygun olarak Manisa Büyükşehir Belediyesi tarafından hazırlandığı ilgi yazıda belirtilmiş olup konuyla ilgili Bakanlık görüşümüz talep edilmektedir.

Yapılan incelemeler sonucunda; ilgisi belediyesince Nazım İmar Planı ve Uygulama İmar Planlarının yapılmasında; İmar Kanunu ve Mekansal Planlar Yapım Yönetmeliğinin planlamalara ilişkin hususlarının dikkate alınması, *bölgedeki okul alanlarının korunması*, yeni planlanacak okul alanları için; Mekansal Planlar Yapım Yönetmeliğindeki "Farklı Nüfus Gruplarında Asgari Sosyal ve Teknik Altyapı Alanlarına İlişkin Standartlar ve Asgari Alan Büyüklükleri Tablosu" (Ek-2 tablo) şartlarını sağlaması, konut adalar içinde kalması ve zemin yönünden uygun olması ve öncelikle Maliye Hazinesi adına kayıtlı taşınmazların bulunduğu yerlere yeni okul alanlarının planlanması şartıyla Bakanlığımızca bir sakınca bulunmamaktadır.

Bilgilerinizi ve gereğini rica ederim.

Özcan DUMAN
Bakan a.
İnşaat ve Emlak Dairesi Başkanı


Gazeteci Yazar Muammer Yaşar Bostancı Cad.
M.E.B. Beşevler Kampüsü B Blok
Beşevler Yanımahalle/ANKARA
İnternet Adresi: <http://iedb.meb.gov.tr>

Bilgi için: Murat BAŞEGMEZ/Harita Müh.
Tel: (0 312) 413 31 01
Faks: (0 312) 213 83 46
e-posta: mbasegmez@meb.gov.tr

Bu evrak güvenli elektronik imza ile imzalanmıştır. <http://evraksorgu.meb.gov.tr> adresinden d164-adc2-367a-a99c-3c1f kodu ile teyit edilebilir.

1.14.MANİSA İL AFET VE ACİL DURUM MÜDÜRLÜĞÜ

EK 18: Manisa İl Afet Ve Acil Durum Müdürlüğü-01/07/2016 Tarihli 40763783 Sayılı Yazısı



T.C
MANİSA VALİLİĞİ
İl Afet ve Acil Durum Müdürlüğü

Sayı :40763783
Konu: Görüş **2250** 01 Ağu. 2016 /07/2016

MANİSA BÜYÜKŞEHİR BELEDİYE BAŞKANLIĞINA
(İmar ve Şehircilik Dairesi Başkanlığı)
Planlama ve Harita Şube Müdürlüğü

İlgi: 03.06.2016 tarih ve 23223 sayılı yazınız.

İlgi yazı ve eklerinde; İlimiz, merkez İlçeleri (Yunusemre ve Şehzadeler) ve ilçelere bağlı 15 adet mahalleyi (11 adet mülga belde ve 4 adet mülga köy) kapsayan 1/5000 ölçekli İlave ve Revizyon Nazım İmar Planları ile 1/1000 ölçekli İlave Revizyon Uygulama İmar Planları İzmir-Manisa Çevre Düzeni Planına uygun olarak Belediyenizce hazırlanacağından; 1/25000 ölçekli haritada tanımlanan alanlar için kurum görüşünün bildirilmesi istenilmektedir.

İlgi yazı ekinde gönderdiğiniz dosyanın incelenmesi sonucunda;

Hazırlanacak olan Jeolojik-Jeoteknik Etüt Raporunda, Doğal Afet Durumu bölümünde, 7269 sayılı yasa kapsamında heyelan, kaya düşmesi, çığ, su baskını vb. afet durumlarına yönelik açıklamalarda bulunulmalıdır. Özellikle Gediz Grabeni içinde kalan yerleşim alanlarında zemin alüvyon olduğu için oturma, çökme, sıvılaşma vb. mühendislik problemleri karşılaşılabileceğinden ayrıntılı zemin etüdünün yapılması uygun olacaktır. Planlanan alanının kuzeyinden geçen Gediz Nehrinin taşkın riskine karşın gerekli önlemler alınmalıdır. Yine özellikle Spil Dağının eteklerinde kurulmuş olan mahallelerde jeolojik ve topoğrafik olarak kaya düşmesi ve heyelan gelişimine müsait yerlerdir. Buralarla ilgili mülga Afet İşleri Genel Müdürlüğü teknik elemanlarınca hazırlanan jeolojik etüt raporları sonucu sınırları belirlenen Afete Maruz Bölge Kararları (yapı ve ikamete yasaklı alan) mevcut olup, planlama aşamasında göz önüne alınmalıdır.

Çalışma alanının içinden D-B istikametinde geçen Manisa Fayı, rapora eklenmeli, uzaklıkları ve etkileri hakkında ayrıntılı bilgi verilmelidir. Ayrıca varsa diğer diri fayların da uzaklıkları, etkileri hakkında ayrıntılı bilgilerde verilmelidir.

Proje alanı, Bakanlar Kurulunun 18.04.1996 tarih ve 96/8109 sayılı kararı ile yürürlüğe giren Bayındırlık ve İskan Bakanlığı'nın "Türkiye Deprem Bölgeleri Haritasında 1.Derece Deprem Bölgesi"nde, yer almaktadır. Bu nedenle yapı buna göre projelendirilmeli ve "Deprem Risk Analiz Çalışmaları" yapılmalıdır.

Ayrıca, söz konusu proje kapsamında yapılacak her türlü yapılarda 2 Eylül 1997 tarih ve 23098 (değişiklikli: 14.07.2007 tarih ve 26582 sayılı Resmi Gazete) sayılı Resmi Gazetede yayımlanarak yürürlüğe giren "Afet Bölgelerinde Yapılacak Yapılar Hakkında Yönetmelik" hükümlerine ve 7269 sayılı Afet Kanunu hükümlerine uyulmalıdır.

Mülga Afet İşleri Genel Müdürlüğü teknik elemanlarınca hazırlanan jeolojik etüt raporları sonucu sınırları belirlenen Afete Maruz Bölge Kararları yazımız ekinde gönderilmektedir.

Gereğini arz ederim.


EK: CD (1adet)


Bekir SEN
İl Afet ve Acil Durum Müdürü

Aynı Ali Mah. Mimar Sinan Bulv. 55/A 45020 MANİSA Ayrıntılı Bilgi İçin: Tel:0236 231 12 20-232 00 60
Faks:0236 232 28 42

1.15.T.C. ENERJİ VE TABİİ KAYNAKLAR BAKANLIĞI

EK 19:Bağlı ve İlgili Kuruluşlar Dairesi Başkanlığı-22/07/2016 Tarihli 19733 Sayılı Yazısı





ENERJİ VE
TABİİ KAYNAKLAR
BAKANLIĞI

T.C.
ENERJİ VE TABİİ KAYNAKLAR BAKANLIĞI
Bağlı ve İlgili Kuruluşlar Dairesi Başkanlığı

GÜNLÜDÜR
22/07/2016

Sayı : 50002411 045.99 E: 19733
Konu : İzmir- Manisa Çevre Düzeni Planı

MANİSA BÜYÜKŞEHİR BELEDİYE BAŞKANLIĞINA

İlgi : 03.06.2016 tarih ve 45938075-045.03-E.23223 sayılı yazınız.

İlgi'de kayıtlı yazınızda, Manisa İli, Merkez İlçeleri (Yunusemre, Şehzadeler) ve bu ilçelere bağlı 15 mahalleyi (11 adet mülga belde ve 4 adet mülga köy) kapsayan 1/5000 ölçekli İlave ve Revizyon Nazım İmar ile 1/1000 ölçekli İlave ve Revizyon Uygulama İmar Planlarının İzmir-Manisa Çevre Düzeni Planına uygun olarak Belediyeniz tarafından hazırlanacağı belirtilerek, nihai plan sınırının ve planlama kararlarının belirlenmesi amacıyla imar planına esas görüş talep edilmektedir.

Konuya ilişkin olarak Bakanlığımız Maden İşleri Genel Müdürlüğünce 28.06.2015 tarihi itibarıyla 4582.69 hektar alan üzerinde yapılan inceleme sonucunda; sözkonusu alanın 13 adet ihalelik saha, 1 adet ihale edilmeyecek saha, 5 adet kısıtlanan alan, 3 adet jeotermal kaynaklar ve mineralli sular arama ruhsat sahası ve 2 adet işletme ruhsat sahası ile çıktığı tespit edilmiştir.

İmar planı çalışmalarının yürütüleceği alanda kalan ve ekte bilgileri gönderilen ER:3116084 ve ER:2458221 numaralı II (a) grubu işletme ruhsat sahaları ile ilgili olarak 3213 sayılı Maden Kanununun 7 nci maddesinin 12 nci fıkrasında; "İmar alanları içinde kalan madencilik faaliyetleri, ilgili yerel merciden izin alınarak yapılır. **Ruhsat alındıktan sonra imar alanları içine alınan maden sahalarına bu hüküm uygulanmaz.** İmar planı bulunmayan alanlarda yapılan veya yapılacak olan madencilik faaliyetleri ile bu faaliyetlere bağlı geçici tesisler ve bunların müstemilatı için imar planı yapılmaz. **İşletme ruhsatları çevre düzeni ve imar planları notuna işlenir...**"

Madencilik Faaliyetleri Uygulama Yönetmeliği'nin 124 üncü maddesinin 1 inci fıkrasında; "**İmar alanları içinde kalan madencilik faaliyetleri, ilgili yerel merciden izin alınarak yapılır. Ruhsat alındıktan sonra imar alanları içine alınan maden sahalarına bu hüküm uygulanmaz. Bu yönde değerlendirme yapılırken imar planının kesinleşme tarihi ve maden ruhsatının hak sağlandığı ilk müracaat tarihi göz önünde bulundurulur. İmar planlarında orman arazısı olarak görülen ve orman idaresinden izin alınarak madencilik faaliyeti sürdürülen alanlar için imar planı istenmez.**"

hükümleri çerçevesinde işlem tesis edilmesi gerekmektedir.

Ayrıca, inceleme yapılan alan üzerinde bulunan jeotermal kaynaklar ve mineralli sular sahaları için ilgili Valilikten görüş alınmasının uygun olacağı değerlendirilmektedir.

BELGENİN ASLI ELEKTRONİK İMZALIDIR.

1/4



T.C.
ENERJİ VE TABİİ KAYNAKLAR BAKANLIĞI
Bağlı ve İlgili Kuruluşlar Dairesi Başkanlığı

Söz konusu imar planının onaylanması halinde, onaylamaya esas karar ile birlikte onama sınırına ait UTM 6 derecelik (ED-50) dilimine esas pafta ve koordinatların MİGEM kayıtlarına işlenmesi için Bakanlığımıza bildirilmesi gerekmektedir.

Bakanlığımız Yenilenebilir Enerji Genel Müdürlüğünce; söz konusu alanlar içinde devam eden ve planlanan herhangi bir projenin bulunmadığı, ayrıca bugün itibarı ile rüzgâr ve güneş enerjisine dayalı elektrik üretim tesisi kurmak için lisanslı ve/veya lisanssız herhangi bir başvuru yapılmadığı tespit edilmiştir.

Bakanlığımız Petrol İşleri Genel Müdürlüğünce; proje alanında petrol arama veya üretim amaçlı ruhsat verilmediği tespit edilmiştir. Ancak, 6491 sayılı Türk Petrol Kanunu Uygulama Yönetmeliğinin 46 ncı maddesinin 8 inci fıkrasında belirtilen yerlerde petrol işlemi (sismik, sondaj vb.) yapılabilmesi için Enerji ve Tabii Kaynaklar Bakanından özel izin alınması gerekmektedir.

Bakanlığımız ilgili kuruluşlarından Türkiye Elektrik İletim A.Ş. Genel Müdürlüğünce, söz konusu sahada bulunan tesislere ilişkin sayısal veriler gönderilerek, Genel Müdürlüklerinin haklarının gözetilmesini bakımından Elektrik Kuvvetli Akım Tesisleri Yönetmeliğinde (EKAT) belirtilen yaklaşım mesafelerine dikkat edilmesi ve imar plan notlarına **"EKAT Yönetmeliğinde belirtilen mesafelere göre uygulama yapılmasını teminen enerji iletim hattının geçtiği alandaki irtifak koridoru boyunca TEİAŞ görüşü alınmadan uygulama yapılmayacaktır."** ifadesinin eklenmesi gerektiği belirtilmektedir.

Bakanlığımız ilgili kuruluşlarından Boru Hatları ile Petrol Taşıma A.Ş. Genel Müdürlüğünce; proje bölgesinde bulunan Genel Müdürlüklerine ait mevcut boru hatlarını gösterir sayısal veriler gönderilerek, söz konusu alanlarda Genel Müdürlüklerine ait muhtelif çap ve özelliklerde Doğal Gaz İletim Boru Hatlarının (DGİBH) ve Tesislerinin bulunduğu,

"BOTAŞ Ham Petrol ve Doğal Gaz Boru Hattı Tesislerinin Yapımı ve İşletilmesine Dair Teknik Emniyet ve Çevre Yönetmeliği" nin 7 ve 8 inci maddeleri doğrultusunda, boru hattı/tesisleri güzergahında (200 m.den daha yakında) yapılacak her türlü imar planı, yapılaşma ve altyapı tesislerinden önce Genel Müdürlüklerinden görüş alınarak, çalışmaların söz konusu Yönetmelikte belirtilen asgari yapı yaklaşma mesafeleri ve özel altyapı geçiş koşullarına uygun olarak yürütülmesi,

Bu bağlamda, yapılacak imar planlarının;

1. Doğal gaz boru hattı tesisleri (Pig İstasyonu, Hat Vanası ve RMA istasyonu) ile yakınında yapılacak tesisler arasındaki asgari yaklaşma mesafelerinin ekli CD'de bulunan tabloda yer aldığı,

2. Yanıcı ve patlayıcı madde bulundurmamak veya depolamamak koşulu ile konut veya konut türü binalar için boru hattı aksına minimum yaklaşım mesafesi; " kalıcı güzergâh şerit



T.C.
ENERJİ VE TABİİ KAYNAKLAR BAKANLIĞI
Bağlı ve İlgili Kuruluşlar Dairesi Başkanlığı

genişliği (kamulaştırma şeritleri) + imar mevzuatına göre bina çekme mesafesinin + her kat için 0.5 metre" olacağı,

3. Okul, hastane, ibadethane ve benzeri toplu yaşam alanı binaları ile boru aksı arasındaki minimum yaklaşım mesafesi ; " 10 m+ kalıcı güzergâh şerit genişliği + imar mevzuatına göre bina çekme mesafesinin + her kat için 0.5 metre" olacağı,

4. Yanıcı, yakıcı, parlayıcı, patlayıcı, kimyasal madde bulunduran, imal eden, kullanan atölye, depo, ardiye, imalathane, fabrika gibi tesisler ve LPG/CNG/Akaryakıt Tesislerinin boru hattına minimum yaklaşım mesafesinin 50 metre olacağı,

5. Söz konusu İmar Planı alanları içerisinden geçen DGİBH ile ilgili bakım onarım, kontrol ve ölçüm çalışmalarının yürütülebilmesi için DGİBH güzergâhının boş bırakılarak Teknik Altyapı Alanı olarak belirlenmesi ve üzerinin açık tutulması, ayrıca DGİBH'nin, zorunlu dik geçişler dışında yol platformları altında bırakılmaması, cadde ortalarındaki refüjlerde, yeşil alanlarda bırakılması ve boru hatlarına ait irtifak, mülkiyet ve şerhlerimizin arazideki mevcut yerinde bırakılmasının gerektiği,


6. Söz konusu İmar Planları kapsamında veya devamı niteliğinde yol, su, kanalizasyon, elektrik, trafo gibi her türlü alt yapı tesisi planlanması durumunda, Yönetmeliğin 7 ve 8 inci maddelerinde belirtilen teknik emniyet kriterlerine göre planlama yapılarak koordinatlı vaziyet planı ile birlikte tekrar Genel Müdürlüklerinden görüş alınması gerektiği,

belirtilerek, boru hatları ve çevre teknik emniyeti açısından her hangi bir olumsuzluğa neden olunmaması ve yanlış anlaşılmanın önlenmesi maksadı ile yapılması planlanan imar planının yukarıda belirtilen planlama koşulları doğrultusunda hazırlandıktan sonra koordinatlı vaziyet planı ile birlikte BOTAŞ Bölge Müdürlüğüne gönderilerek nihai görüşlerinin alınmasının uygun olacağı ifade edilmektedir.

Ayrıca konu ile ilgili Bakanlığımız kuruluşlarından Maden Tetkik ve Arama, Elektrik Üretim A.Ş. ve Türkiye Petrolleri A.O. Genel Müdürlüklerinin yazılarının birer örneği yazımız ekinde gönderilmektedir.

Bilgilerinizi ve yukarıda belirtilen hususlar çerçevesinde gereğini rica ederim.

e-İmza
Necati YAMAÇ
Bakan a.
Müsteşar Yardımcısı



T.C.
ENERJİ VE TABİİ KAYNAKLAR BAKANLIĞI
Bağlı ve İlgili Kuruluşlar Dairesi Başkanlığı

Ek :

- 1- MİGEM Cbs Çıktısı ve Ruhsat Bilgi Formları (4 sayfa)
- 2- TEİAŞ CD (1 adet)
- 3 BOTAŞ CD (1 adet)
- 4- Kurum Görüşleri (3 sayfa)

Evrakı Doğrulamak İçin : <http://belgedogrulama.enerji.gov.tr/BelgeDogrulama.aspx?V=BE6E56P0F>

Adres: Türk Ocağı Caddesi No:2 06100 Çankaya/ANKARA/TÜRKİYE
Telefon No: +90 312 212 64 20 Faks No: +90 312 212 38 16
e-Posta: bilgi.bik@enerji.gov.tr İnternet Adresi: <http://www.enerji.gov.tr>

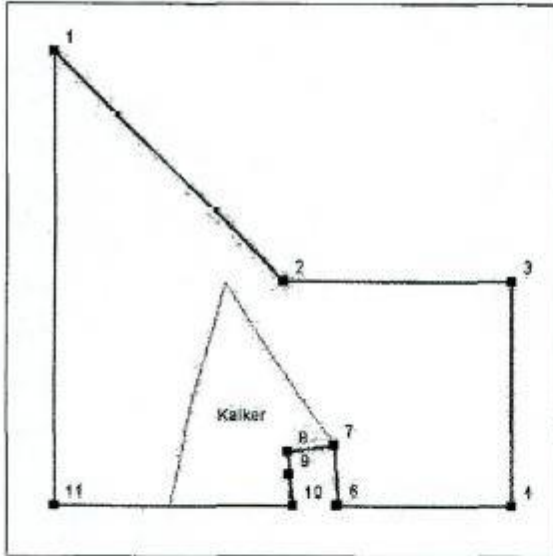
Bilgi için: Nurhayat ŞEN
Memur
nser@enerji.gov.tr
Telefon No: Dahili: 7632



Bütün enerjimizle Türkiye için çalışıyoruz

İŞLETME RUHSATI BİLGİ FORMU

İLİ : Manisa
İLÇESİ : Merkez
KÖYÜ : KAYAPINAR
MEVKİİ : TAŞLIBURUN
RUHSAT NO :
SİCİL NO : 57654
ERİŞİM NO : 2458221
ALANI : 61,18 Hektar
MADEN GRUBU : II-A Grup
RUHSAT SAHİBİNİN ADI : VEDAT ECE
ADRESİ : PEKER MAH. 1706 SK. NO:15/3 Manisa
RUHSAT SAFHASI : İşletme
YÜRÜRLÜK TARİHİ : 13/07/2006
PAFTALAR : K18C4



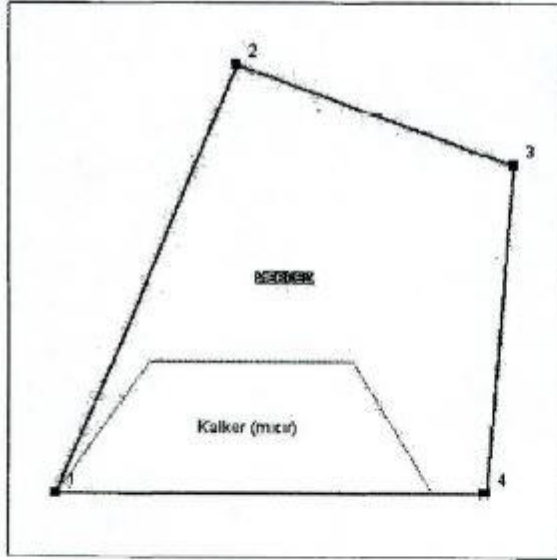
BAHA KOORDİNATLARI

POL NO	NOK NO	Y	X
1	1	528750	4274500
1	2	529250	4274000
1	3	529750	4274000
1	4	529750	4273500
1	5	529370	4273500
1	6	529372	4273502
1	7	529362	4273636
1	8	529259	4273621
1	9	529263	4273568
1	10	529273	4273500
1	11	528750	4273500

28/06/2016 10:45:28

İŞLETME RUHSATI BİLGİ FORMU

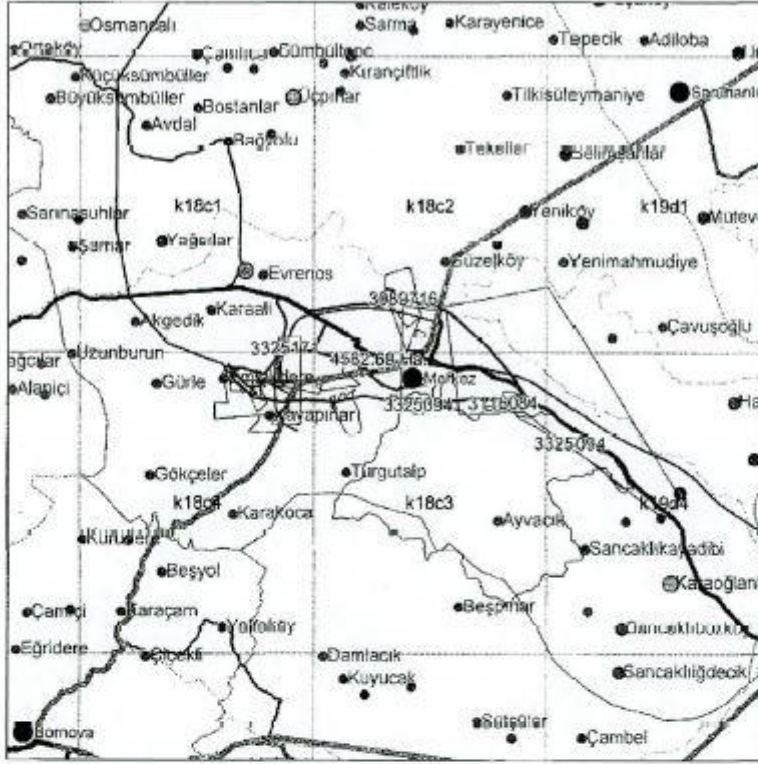
İLİ : Manisa
İLÇESİ : Merkez
KÖYÜ :
MEVKİİ :
RUHSAT NO :
SİCİL NO : 20068897
ERİŞİM NO : 3116084
ALANI : 13,64 Hektar
MADEN GRUBU : II-A Grup
RUHSAT SAHİBİNİN ADI : TALAT YILDIZ
ADRESİ : İSTİKLAL MAH. ÜZÜMCÜLER SOK. NO:17 Turgutlu/Manisa
RUHSAT SAFHASI : İşletme
YÜRÜRLÜK TARİHİ : 12/12/2006
PAFTALAR : K18C3



SAHA KOORDİNATLARI

POL NO	NOK NO	Y	X
1	1	541298	4272875
1	2	541475	4273300
1	3	541750	4273200
1	4	541723	4272875

28/06/2016 10:46:03



Belirtilen Sahanın Alanı: 4582.69 Hektar

Bu bilgiler 28.06.2016 10:23:08 tarihi ile geçerlidir.

KULLANICI :Gokhan Gultekin

PAFTALAR:K18C4,K18C1,K18C2,K18C3

POLİSİN 1

Y1: 536025 X1: 4278317

Y2: 536358 X2: 4278241

Y3: 536718 X3: 4277842

Y4: 537458 X4: 4277675

Y5: 538431 X5: 4277489

Y6: 539001 X6: 4277206

Y7: 540144 X7: 4276153

Y8: 540775 X8: 4275647

Y9: 541784 X9: 4274467

Y10: 542543 X10: 4273288

Y11: 542188 X11: 4273264

Y12: 541117 X12: 4273214

Y13: 540564 X13: 4273242

Y14: 538550 X14: 4273073

Y15: 538335 X15: 4272893

Y16: 537589 X16: 4273220

Y17: 606265 X17: 4270122

Y18: 535000 X18: 4273341

Y19: 533691 X19: 4273041

Y20: 532268 X20: 4273127

Y21: 531171 X21: 4273019

Y22: 529786 X22: 4273265

Y23: 528859 X23: 4274076

Y24: 528794 X24: 4274871

Y25: 529323 X25: 4274575
Y26: 529637 X26: 4274477
Y27: 530311 X27: 4274330
Y28: 531148 X28: 4275292
Y29: 531243 X29: 4276188
Y30: 531308 X30: 4276571
Y31: 531248 X31: 4276905
Y32: 531089 X32: 4277243
Y33: 530910 X33: 4277598
Y34: 530925 X34: 4277932
Y35: 531361 X35: 4277827
Y36: 532358 X36: 4277243
Y37: 532885 X37: 4277247
Y38: 534495 X38: 4277543
Y39: 535017 X39: 4277574
Y40: 535847 X40: 4277480

ERİŞİMNO : POLİGONNO : MADENGRUBU : RUHSATSAFHASE: SAHATÜRÜ İHALE DURUMU: İHALE SONUCU:

3083444: 2: II. GRUP: Ön İşletme: İhalelik Saha : İhale Edilmeyecek Saha :
3088710: 1: IV. GRUP: Arama: İhalelik Saha : İhalelik Saha :
1159554: 1: II-A GRUP: İşletme: İhalelik Saha : Bekleyecek Saha (Mahkemelik) :
3061063: 1: II. GRUP: Arama: İhalelik Saha : İhalelik Saha :
3325171: 15: KISITLI MADEN GRUBU: Kısıtlanan Alan :
3325171: 7: KISITLI MADEN GRUBU: Kısıtlanan Alan :
3090675: 1: IV. GRUP: Arama: İhalelik Saha : İhalelik Saha :
3104835: 1: IV. GRUP: Arama: İhalelik Saha : İhalelik Saha :
3325094: 21: KISITLI MADEN GRUBU: Kısıtlanan Alan :
3325094: 14: KISITLI MADEN GRUBU: Kısıtlanan Alan :
3325094: 13: KISITLI MADEN GRUBU: Kısıtlanan Alan :
3121076: 1: II. GRUP: Arama: İhalelik Saha : İhalelik Saha :
3319988: 1: JEOTERMAL KAYNAKLAR VE MİNERALLİ SULAR: Arama: Ruhsat Sahası :
3202198: 2: JEOTERMAL KAYNAKLAR VE MİNERALLİ SULAR: Arama: Ruhsat Sahası :
2283401: 1: II. GRUP: Arama: İhalelik Saha : İhalelik Saha :
3179552: 1: JEOTERMAL KAYNAKLAR VE MİNERALLİ SULAR: Arama: Ruhsat Sahası : İhalelik Saha :
3116084: 1: II-A GRUP: İşletme: Ruhsat Sahası :
3179552: 1: JEOTERMAL KAYNAKLAR VE MİNERALLİ SULAR: Arama: Ruhsat Sahası :
3275167: 1: II. GRUP: İşletme: İhalelik Saha : İhalelik Saha : Yeniden İhale Programına Alındı(-)
2458221: 1: II-A GRUP: İşletme: Ruhsat Sahası :
3160814: 2: II. GRUP: Arama: İhalelik Saha : İhalelik Saha :
2299026: 2: II A GRUP: İşletme: İhalelik Saha : İhalelik Saha :
3160814: 1: II. GRUP: Arama: İhalelik Saha : İhalelik Saha :
3157505: 1: II. GRUP: Arama: İhalelik Saha : İhalelik Saha :

ERİŞİMNO : POLİGONNO : SAHA TÜRÜ ADI : ÖZEL İZİN SAHASI AÇIKLAMA

3310520: 4: İzin Alınarak Çalışılacak Sahalar: Su Havzası
3310041: 1: İzin Alınarak Çalışılacak Sahalar: Diğer Yatırım Alanları
3273486: 1: İzin Alınarak Çalışılacak Sahalar: Tabiat Parkı
3280968: 1: İzin Alınarak Çalışılacak Sahalar: 1. Derece Sit alanları
3274445: 1: İzin Alınarak Çalışılacak Sahalar: Kent Orman
3327726: 1: İzin Alınarak Çalışılacak Sahalar: Diğer
3340237: 1: İzin Alınarak Çalışılacak Sahalar: III.Derece Arkeolojik Sit
3257772: 1: İzin Alınarak Çalışılacak Sahalar: Milli Park Özel İzin Alanı
(Sul Duvarı Milli Parkı)
3303293: 1: İzin Alınarak Çalışılacak Sahalar: Diğer Alanlar
3341860: 1: İzin Alınarak Çalışılacak Sahalar: Diğer
3341860: 2: İzin Alınarak Çalışılacak Sahalar: Diğer

EK 20:Maden Tetkik ve Arama Genel Müdürlüğü-30/06/2016 Tarihli 11904 Sayılı Yazısı

Evrak Tarih ve Sayısı: 01/07/2016-35130



T.C.
ENERJİ VE TABİİ KAYNAKLAR BAKANLIĞI
MADEN TETKİK VE ARAMA GENEL MÜDÜRLÜĞÜ
Jeoloji Etütleri Dairesi Başkanlığı

Sayı : 65116061-045.01-E.11904

30/06/2016

Konu : İzmir-Manisa Çevre Düzeni Planına
uygun Manisa İli, Merkez İlçeleri İmar
Planları Kurum Görüşü

ENERJİ VE TABİİ KAYNAKLAR BAKANLIĞINA
(Bağlı ve İlgili Kuruluşlar Dairesi Başkanlığı)

- İlgi : a) 03/06/2016 tarih ve 45938075-045.03-E.23223 sayılı Manisa Büyükşehir Belediye Başkanlığı'nın yazısı.
b) 15/06/2016 tarihli ve 50002411-045.99-E.17045 sayılı yazınız.

İlgi (b) yazınızda; Manisa Büyükşehir Belediye Başkanlığı'ndan alınan ve bir örneği gönderilen ilgi (a)'da kayıtlı yazıya istinaden; Manisa İli, Merkez İlçeleri (Yunusemre ve Şehzadeler) ve bu ilçelere bağlı 15 adet mahalleyi (11 adet mülga belde ve 4 adet mülga köy) kapsayan 1/5000 ölçekli İlave ve Revizyon Nazım İmar ile 1/1000 ölçekli İlave ve Revizyon Uygulama İmar Planlarının İzmir-Manisa Çevre Düzeni Planına uygun olarak Belediyeleri tarafından hazırlanacağı, nihai plan sınırının ve planlama kararlarının belirlenmesi amacıyla yazınız ekinde gönderilen 1/25.000 ölçekli haritada tanımlanan alanlar için imar planına esas görüş talep edildiği belirtilerek; görüşlerimizin varsa bilgi ve belgeleriyle birlikte tarafınıza iletilmesi istenilmektedir.

İmar Planı yapılacak alanlara karşılık gelen 1/25.000 Ölçekli K18-c1, c2, c3, c4, K19-d1, d4, L19-a1 paftalarına ait Jeoloji Haritaları, Diri Fay Haritaları (K18-c1, c3, c4, K19-d4, L19-a1) ve Heyelan Haritaları (K18-c2, c3, c4, K19-d4) arşivimizde sayısal olarak mevcut olup, satışı yapılmaktadır. Ayrıca söz konusu alan ile ilgili raporlara Genel Müdürlüğümüz WEB sayfası, E-Ticaret Portal'ından ulaşılabılır ve ücreti karşılığı satın alınabilir.

Söz konusu alanda Kurumumuz çalışmalarını açısından engel teşkil edecek herhangi bir husus bulunmamaktadır.

Bilgilerinize arz ederim.

e-İmzalıdır

Cengiz ERDEM
Genel Müdür V.

Adres: Üniversiteler Mahallesi Dumlupınar Bulvarı No : 139 06800 Çankaya / ANKARA
Telefon: 0312 201 14 90 Faks: 0312 285 42 71
Elektronik Ağ: <http://www.mta.gov.tr/>

Alper SAKITAS
Dahili Tel: 201 28 38

5070 sayılı Elektronik İmza Kanunu'na uygun olarak Güvenceli Elektronik İmza ile oluşturulmuştur.
Evrak teyidi <http://ekyb.mta.gov.tr/engelsizengelsiz.aspx> adresinden BÖZD: 2016 188M hada ile yapılabilir.

BELGENİN ASLI ELEKTRONİK İMZALIDIR.

EK 21:Elektrik Üretim AŞ Genel Müdürlüğü-22/06/2016 Tarihli 30535 Sayılı Yazısı



ELEKTRİK ÜRETİM AŞ GENEL MÜDÜRLÜĞÜ
Çevre ve Kamulaştırma Daire Başkanlığı
Emlak ve Kamulaştırma Müdürlüğü

Sayı : 50031969 - 754 - E.30535
Konu : Manisa Merkez NİP ve UİP Hk.

22.06.2016

ENERJİ VE TABİİ KAYNAKLAR BAKANLIĞINA
(Bağlı ve İlgili Kuruluşlar Dairesi Başkanlığı)
Türk Ocağı Caddesi No:2 06100 Çankaya/ANKARA

İlgi : 15/06/2016 tarihli ve 17045 sayılı yazınız

Manisa ili, Merkez ilçeleri (Yunusemre ve Şehzadeler) ve bu ilçelere bağlı 15 adet mahalleyi (11 adet mülga belde ve 4 adet mülga koy) kapsayan 1/5000 ölçekli İlave ve Revizyon Nazım İmar Planı ile 1/1000 Ölçekli İlave ve Revizyon Uygulama İmar Planları değişikliği ile ilgili çalışmalar yapıldığı bildirilerek imar planına esas oluşturacak görüşümüz ilgi'de kayıtlı yazı ile istenmiştir.

Söz konusu ilçe ve mahallelerde herhangi bir tesisimiz, plan ya da projemiz olmadığından görüşümüz bulunmamaktadır.

Gereğini arz ederiz.

İrfan YILMAZ
Genel Müdür Yardımcısı

Halil ALİŞ
Genel Müdür
Yönetim Kurulu Başkanı

Enerji ve Tabii Kaynaklar Bakanlığı EBAYS
Bağlı ve İlgili Kuruluşlar Dairesi Başkanlığı



BE6LSLJVB

23/06/2016-33709

"Bu belge, 5070 sayılı Elektronik İmza Kanununun 5. maddesi gereğince güvenli elektronik imza ile imzalanmıştır."

Nasuh Akar Mah. Türkocağı Cad. No:2/F-1 Bahçelievler Çankaya ANKARA/TÜRKİYE

Telefon: 0312 212 69 00/2521 Faks: (0 312) 222 34 19

Ayrıntılı Bilgi İçin: Özge Nur KAYAHAN - Teknisyen E-mail: ozge@euas.gov.tr

Evrak bilgisine: <http://212.175.99.49:8090/default.aspx> adresinden, "gimxgoF28045" DYS No ve evrak tarihi ile erişebilirsiniz. gimxgoF28045

1/1

EK 22:Türkiye Petrolleri Anonim Ortaklığı Genel Müdürlüğü Makine İkmal Daire Başkanlığı-22/06/2016 Tarihli 47721 Sayılı Yazısı



TÜRKİYE PETROLLERİ
TÜRKİYE PETROLLERİ ANONİM ORTAKLIĞI GENEL MÜDÜRLÜĞÜ (TP)
MAKİNA İKMAL DAİRE BAŞKANLIĞI
Harita Emlak ve Kamulaştırma Müdürlüğü

Sayı : 12730325-756.99[756.99]/-E.47721
Konu : İzmir-Manisa Çevre Düzeni Planı

22.06.2016

ENERJİ VE TABİİ KAYNAKLAR BAKANLIĞINA
(Bağlı ve İlgili Kuruluşlar Dairesi Başkanlığı)
Türk Ocağı Cad. No:2 06100 Çankaya/ANKARA

İlgi : 15.06.2016 tarihli ve 17045 sayılı yazınız.

İlgi yazınızda, Manisa İl, Merkez İlçeleri (Yunusemre ve Şehzadeler) ve bu ilçelere bağlı 13 adet mahallleyi (11 adet mülga belde ve 4 adet mülga köy) kapsayan 1/5000 ölçekli İlave ve Revizyon Nazım İmar ile 1/1000 ölçekli İlave ve Revizyon Uygulama İmar Planlarının, İzmir-Manisa Çevre Düzeni Planına uygun olarak ilgili belediyeye araftından hazırlanacağı belirtilmiş olup, bu çalışmalarda değerlendirilmek üzere, Genel Müdürlüğümüz görüşü talep edilmektedir.

Yapılan inceleme neticesinde, bahsi geçen alanda Genel Müdürlüğümüze ait herhangi bir yatırım bulunmadığı tespit edilmiştir.

Bilgi ve gereğini arz ederiz

e-İmzalıdır

Mehmet Sait KIRAZOĞLU
Genel Müdür Yardımcısı

e-İmzalıdır

Besim ŞİŞMAN
Gen. Müd. ve Yön. Kur. Bşk.

Enerji ve Tabii Kaynaklar Bakanlığı EBAYS
Bağlı ve İlgili Kuruluşlar Dairesi Başkanlığı



BE6PSL9UM

23/06/2016-33854

GÜVENLİ ELEKTRONİK İMZALI
ASLINA AYKURDUR

Not: 5070 Sayılı Elektronik İmza Kanunu uyarınca bu belge elektronik imza ile imzulanmıştır.

Evrak Dujrulama Kodu : QQLPUZ1ABEWAPCINXBOE Evrak Takip Adresi : http://telpefogulama.gso.gov.tr
Türkiye Petrolleri A.Ö. Genel Müdürlük
Söğütözü Mah. 2180. Cad. No:10 06530 Çankaya/Ankara, Türkiye
T. +90 312 207 20 00 F. +90 312 286 90 00-01

Bilgi için: Damla ERDOĞAN
Mühendis
Telefon No:(312) 207 21 70

EK 23:BOTAŞ Boru Hatları İle Petrol Taşıma A.Ş. İzmir Şube Müdürlüğü- 27/07/2016
Tarihli 28866 Sayılı Yazısı



BOTAŞ
BORU HATLARI İLE PETROL TAŞIMA A.Ş.
İzmir Şube Müdürlüğü

Sayı : 43940819-405.02.99 -F.28866
Konu : Kurum Görüşü

27/07/2016

MANISA BÜYÜKŞEHİR BELEDİYE BAŞKANLIĞINA
(İmar ve Şehircilik Dairesi Başkanlığı Planlama ve Harita Şube Müdürlüğü)

İlgi : 03/06/2016 Tarih ve 23223 Sayılı Yazı

İlgi yazıya konu olan Manisa İli, Merkez İlçeleri (Yunusemre ve Şehzadeler) ve bu ilçelere bağlı 15 adet mahalleyi (11 adet mülga belde ve 4 adet mülga köy) kapsayan ve yazı ekinde gönderilen haritada sınırları belirtilen alanda yapılacak olan 1/5000 ölçekli İlave ve Revizyon Nazım İmar Planları ile 1/1000 ölçekli İlave ve Revizyon Uygulama İmar Planlarının hazırlanması ve planlama kararlarının belirlenmesinden bahisle kurum görüşü talep edilmektedir.

Söz konusu yazı ekinde gönderilen imar planı çalışma alanları harita üzerinde incelenmiş olup, Manisa İli, Yunusemre ve Şehzadeler İlçeleri, İlçe Merkezlerinde yapılacak olan imar planı çalışma alanlarının Kurumumuza ait St 10" Manisa OSB Yüksek Basıncılı Doğal Gaz İletim Hattımıza en yakın mesafesinin yaklaşık 220 m. olduğu, Yağcılar Mah. ile Akgedik Mah. imar planı çalışma alanlarının Kurumumuza ait St 36" Karacabey-İzmir Yüksek Basıncılı Doğal Gaz Ana İletim Hattımıza en yakın mesafesinin yaklaşık 250 m. olduğu ve Karaali Mah., Üçpınar Mah. ile Gülbahçe Mah. sınırları içerisinde söz konusu doğal gaz hattımızın geçtiği tespit edilmiştir. St 36" Karacabey-İzmir Yüksek Basıncılı Doğal Gaz Ana İletim Hattımızın kamulaştırma genişliği ise 11 (onbir) m.dir.

Bunun yanı sıra Aşağı Çobanisa Mah., Yukarı Çobanisa Mah., Hacıhaliller Mah., Hamzabeyli Mah., Karaağaçlı Mah., Yeniköy Mah., Karaoğlanlı Mah., Sancaklı İğdecik Mah., Sancaklı Bozköy Mah., Selimşahlar Mah. sınırlarında ve yakınında Kurumumuza ait herhangi bir alt ve üst yapı tesislerinin bulunmadığı görülmüştür.

BOTAŞ Teknik Emniyet ve Çevre Yönetmeliğinin 7/5 maddesine göre "Patlayıcı, parlayıcı, yanıcı, yakıcı, aşındırıcı madde bulunduran, imal eden, kullanan atölye, depo, ardiye, imalathane, fabrika gibi tesisler, akaryakıt istasyonları, LPG ve CNG istasyonları, doğal gaz çevrim tesislerinin boru hattına yaklaşma mesafesi; boru aksı ile istasyonlarda bulunan yer altı ve yer üstü tankları, dispenserler veya tehlikeli maddenin bulunduğu ekipmanlar arasındaki mesafe 50 metreden aşağı olamaz. İstasyon üzerindeki diğer idari ve sosyal tesislere olması gereken

BELGENİN ASLI ELEKTRONİK İMZALIDIR.

Bu evrakın doğrulamasını aşağıda iletişim bilgileri verilen ilgili kişi ile iletişime geçerek yapabilirsiniz.

Adres : Uşak Yolu 32. Km. Sütçüler Köyü Mevkii
Kemalpaşa / İZMİR
Telefon : (232) 887 1720 Faks :
E-posta Adresi : www.botas.gov.tr

Bilgi için : Murat DEMİR
Basmühendis
Telefon :
e-posta : murat.demir@botas.gov.tr

BELGENİN ASLI
ELEKTRONİK İMZALIDIR.
Erol ÖZER
Büro Görevlisi (Seyahat)
23.07.2016

Sayfa 1 / 3



BOTAŞ
BORU HATLARI İLE PETROL TAŞIMA A.Ş.
İzmir Şube Müdürlüğü

mesafe yerleşim birimine uygulanacak mesafe kadardır." Bu konuda ayrıca TS 12820 ve TS 11939 sayılı akaryakıt istasyonları ile ilgili standartlar ile özel güvenlik bölgesi ilan edilen BOTAŞ tesislerinde 2565 sayılı Kanun ve Askeri Yasak Bölgeler ve Özel Güvenlik Bölgeleri Yönetmeliği hükümleri uygulanır.

BOTAŞ Teknik Emniyet ve Çevre Yönetmeliğinin 7/9 maddesine göre Yüksek Basıncılı Ana İletim Doğal Gaz Boru hatları için sonradan yapılaşmaya açılacak kısımlarda YANICI ve PATLAYICI madde bulundurmamak, depolamamak koşulu ile bina yaklaşım emniyet mesafeleri;

36" boru hattı için; kamulaştırma genişliği (sağ 6 m., sol 5 m.) + İmar Mevzuatına göre bina çekme mesafesi + İlave her kat için (0.5 m.) dir.

Okul, hastane, ibadethane ve benzeri toplu yaşam alanları için formüle 10 m. ilave edilir.

BOTAŞ Teknik Emniyet ve Çevre Yönetmeliğinin 7/10 maddesine göre; Doğal Gaz boru hatlarına ait tesislerin (Vana, pig istasyonu, kompresör, RM/A ve RM/B istasyonları gibi) yakınında yapılacak diğer altyapı tesisleri ile patlayıcı, parlayıcı, yanıcı, yakıcı, aşındırıcı, madde bulunduran, imal eden, kullanan atölye, depo, ardiye, imalathane, fabrika gibi tesisler için uyulması gereken emniyet mesafeleri yönetmelik ekinde belirtilmiştir. Yapılacak plan değişikliğinde yukarıda verilen emniyet mesafeleri ile 04 Temmuz 2014 tarih ve 29050 sayılı Resmî Gazetede yayımlanan BOTAŞ Teknik Emniyet ve Çevre Yönetmeliğinin 7. maddesinde (Ek-1, 8 sayfa) belirtilen diğer hükümlerine uyulması, BOTAŞ'ın kamulaştırma alanlarının hiçbir şekilde ihlal edilmemesi, kamulaştırma alanımızda orta refüj, park veya yeşil alan yapılması düşünülmüyorsa BOTAŞ İzmir Şube Müdürlüğümüze proje ile müracaat edilerek izin/onay alınması ve protokol yapılması gerekmektedir.

Kurumumuza ait hatları ve tesisleri gösteren sayısal CD (Ek-2, 1 adet) yazımız ekinde tarafınıza gönderilmektedir.

Ayrıca Manisa İlindeki düşük basınçlı fabrika dağıtım hatları ile şehir içi dağıtım hatlarının işletmelerinin Manisa İli, Dağıtım Lisans Sahibi AKSA Manisa Doğal Gaz Dağıtım A.Ş. tarafından yapılması nedeniyle ilgili kurumdan da görüş alınması uygun olacaktır.

İmar planı çalışmalarının yapılmasından sonra imar planlarının onay aşamasından önce kontrol amaçlı İdaremize gönderilmesinde fayda görülmektedir.

Ayrıca boru hattı üzerinde veya yakınında tarafınızca veya tarafınızdan izin verilen kişi ve kuruluşların yapacağı çalışmalar için İdaremizden izin alınarak gözlemci talep edilmesi hususunda,

Gerçeğini bilgilcrinize arz ederiz.

BELGENİN ASLI ELEKTRONİK İMZALIDIR.

Bu evrakın doğrulamasını aşağıda iletişim bilgileri verilen ilgili kişi ile iletişime geçerek yapabilirsiniz.

Adres	: Uşak Yolu 32. Km. Sütçüler Köyü Mevkii Kemalpaşa / İZMİR	Bilgi için	: Murat DEMİR Başmühendis
Telefon	: (232) 887 1720 Faks :	Telefon	:
İnternet Adresi	: www.botas.gov.tr	e-posta	: murat.demir@botas.gov.tr



BOTAŞ
BORU HATLARI İLE PETROL TAŞIMA A.Ş.
İzmir Şube Müdürlüğü

[E-İmzalı]
Murat DEMİR
Başmühendis

[E-İmzalı]
Şakir ERTAKUŞ
Müdür

EKLER:

- 1 - BOTAŞ Teknik Emniyet ve Çevre Yönetmeliği eki (8 sayfa)
- 2 - CD (1 adet)

BELGENİN ASLI ELEKTRONİK İMZALIDIR.

Bu evrakın doğrulamasını aşağıda iletişim bilgileri verilen ilgili kişi ile iletişime geçerek yapabilirsiniz.

Adres	: Uşak Yolu 32. Km. Sütçüler Köyü Mevkii Kemalpaşa / İZMİR	Bilgi için	: Murat DEMİR Başmühendis
Telefon	: (232) 887 1720 Faks :	Telefon	:
İnternet Adresi	: www.botas.gov.tr	e-posta	: murat.demir@botas.gov.tr

1.16.TÜRKİYE ELEKTRİK İLETİM A.Ş. GENEL MÜDÜRLÜĞÜ

EK 24:Türkiye Elektrik İletim A.Ş. Genel Müdürlüğü 3.Bölge Müdürlüğü-16/07/2019
Tarihli 286596 Sayılı Yazısı



TÜRKİYE ELEKTRİK İLETİM A.Ş. GENEL MÜDÜRLÜĞÜ
3.BÖLGE MÜDÜRLÜĞÜ (İZMİR)
İnşaat Ve Emlak Müdürlüğü

Sermaye: 5 Milyar ₺
Vergi D. No:
Vergi No: 879 070 4314
ASO: 3887 ATO.16438

Sayı : 49752846-754-E.286596

16.07.2019

Konu : İMAR PLANI ÇALIŞMALARI

MANİSA BÜYÜKŞEHİR BELEDİYE BAŞKANLIĞI'NA
Merkezfendi Mahallesi 3819 Sokak No: 80 Yunusemre / Manisa

İlgi : 25.06.2019 tarihli ve 81653135-57286 sayılı yazınız.

İlgi yazınız ile Manisa İli, Merkez İlçeleri (Şehzadeler ve Yunusemre) ve bağlı 15 adet mahalleyi kapsayan sırım içerisinde 1/5000 ve 1/1000 ölçekli revizyon imar planlarının yapıldığı bildirilmiş ve bu kapsamda imar planına esas nihai kurum görüşümüzün bildirilmesi talep edilmişti.

İlgi yazıda bildirilen plan sınıırı içerisinde kalan Teşekkülümüz faaliyet alanındaki enerji iletim tesislerimize ait sayısal veriler yazımız Ek'inde yer almaktadır. Bahse konu tesislerimize ait direk yeri ve havai irtifak hakkı alanlarının korunarak imar planlarına işlenmesi, imar planı çalışmalarında "Elektrik Kuvvetli Akım Tesisleri Yönetmeliğinin" 44. Maddesi (h) bendi Çizelge 8'de belirtilen yaklaşım mesafelerine uyulması için "**EKAT Yönetmeliğinde belirtilen mesafelere göre uygulama yapılmasını teminen enerji iletim hattının geçtiği alandaki irtifak koridoru boyunca TEİAŞ görüşü alınmadan uygulama yapılmayacaktır.**" şeklindeki ifadenin imar plan notlarına eklenmesi gerekmektedir. Planlama süreci tamamlandıktan sonra hatlarımız ile kesişen onaylı imar planlarının ve Meclis Kararlarının Bölge Müdürlüğümüze gönderilmesi hususlarında;

Gereğini bilgilerinize arz ederiz.

e-imzalıdır

Gökçe BİLGİ

Bölge Müdür Yardımcısı

e-imzalıdır

Levent KÖYLÜ

Bölge Müdürü

Ek : CD

Alper ALICI
Veri Haz. Kont. İşl.

Güvenli elektronik imzalı Evraktır
Kontrolü aşağıdaki bilgiler
doğrultusunda yapılabilir

Not: 5070 sayılı elektronik imza kanunu gereği bu belge elektronik imza ile imzalanmıştır.

Evrak Doğrulama Kodu : NBZOLQGFGKQUYWEWVGJP Evrak Takip Adresi : <https://www.turkiye.gov.tr/teias-ebys>
Üniversite Cad. No:57 Ağaçlı Yol Bornova/İZMİR
Tel: 0(232) 477 13 00 Fax: 0(232) 477 13 15
E-mail : igrupmd@teias.gov.tr

Bilgi için:Derya ÖZER
Şehir Plancısı

1.17.KARAYOLLARI GENEL MÜDÜRLÜĞÜ

EK 25:T.C. Karayolları Genel Müdürlüğü 2.Bölge-01/08/2016 Tarihli 180845 Sayılı Yazısı



T.C.
KARAYOLLARI GENEL MÜDÜRLÜĞÜ
2. Bölge Müdürlüğü

Sayı : 16803100- 754 / E.180845
Konu : 15 adet mahallenin İmar Planı için
Kurum görüşü

01.08.2016

MANİSA BÜYÜKŞEHİR BELEDİYE BAŞKANLIĞINA
(İmar ve Şehircilik Dairesi Başkanlığı Planlama ve Harita Şube Müdürlüğü)
1.Anafartalar Mahallesi 45020 MANİSA

İlgi: Manisa Büyükşehir Belediye Başkanlığı'nın 03/06/2016 tarihli 81653135/23223 sayılı yazısı.

Manisa İli, Merkez İlçeleri (Yunusemre ve Şehzadeler) ve bu ilçelere bağlı 15 adet mahalleyi (11 adet mülga belde ve 4 adet mülga köy) kapsayan 1/5000 ölçekli İlave ve Revizyon Nazım İmar Planları ile 1/1000 ölçekli İlave ve Revizyon Uygulama İmar Planlarının İzmir-Manisa Çevre Düzeni Planına uygun olarak hazırlanacağı belirtilerek Kurum görüşümüzün bildirilmesi istenmiştir. Bahsi geçen mahallelere ait görüşümüz aşağıdaki gibidir:

- 1) **Manisa İli, Şehzadeler ve Yunusemre İlçeleri:** Söz konusu mahalle sınırları içerisindeki yollarımıza ait proje ve kamulaştırma planları ekte sayısal olarak yer almaktadır.
- 2) **Aşağı Çobanisa ve Yukarı Çobanisa Mahalleleri:** Karayolu sorumluluk ağıımız içerisinde bulunan (250-04) Kontrol Kesim Numaralı Turgutlu-Manisa Yolu planlama alanı içerisinde geçmekte olup, ilgili kesime ait Karayolu Projesi ve Kamulaştırma Planı ekte sayısal olarak yer almaktadır.
- 3) **Hacıhaliller Mahallesi:** Karayolu sorumluluk ağıımız içerisinde bulunan yollar ile ilişkisi bulunmamaktadır.
- 4) **Hamzabeyli Mahallesi:** Karayolu sorumluluk ağıımız içerisinde bulunan yollar ile ilişkisi bulunmamaktadır.
- 5) **Karaağaçlı ve Yeniköy Mahalleleri:** Karayolu sorumluluk ağıımız içerisinde bulunan (565-09) Kontrol Kesim Numaralı Manisa-Akhisar Yolu planlama alanı içerisinde geçmekte olup, ilgili kesime ait Karayolu Projesi ve Kamulaştırma Planı ekte sayısal olarak yer almaktadır.
- 6) **Karaoğlanlı Mahallesi:** Karayolu sorumluluk ağıımız içerisinde bulunan yollar ile ilişkisi bulunmamaktadır.
- 7) **Sancaklı İğdecik Mahallesi:** Karayolu sorumluluk ağıımız içerisinde bulunan yollar ile ilişkisi bulunmamaktadır.
- 8) **Sancaklı Bozköy Mahallesi:** Karayolu sorumluluk ağıımız içerisinde bulunan yollar ile ilişkisi bulunmamaktadır.
- 9) **Selimşahlar Mahallesi:** Karayolu sorumluluk ağıımız içerisinde bulunan (565-09) Kontrol Kesim Numaralı Manisa-Akhisar Yolu planlama alanı içerisinde geçmekte olup, ilgili kesime ait Karayolu Projesi ve Kamulaştırma Planı ekte sayısal olarak yer almaktadır.
- 10) **Karaali Mahallesi:** Karayolu sorumluluk ağıımız içerisinde bulunan (250-02) Kontrol Kesim Numaralı Menemen-Manisa Yolu planlama alanı içerisinde geçmekte olup, ilgili kesime ait Karayolu Projesi ve Kamulaştırma Planı ekte sayısal olarak yer almaktadır.

"Bu belge, güvenli elektronik imza ile imzalanmıştır."

<http://www.kgm.gov.tr> adresinden, "lryml2DC6E99" DYS No ve evrak tarihi ile erişebilirsiniz.

Kazım Dirik Mahallesi Sanayi Cad. No : 41 Bornova/İZMİR

Bilgi için: Fatma Serap ARSLAN

Emlak ve İmar Şefi

Tel - Faks: 35206-

e-posta : farslan4@kgm.gov.tr



Telefon No : 232 4935000 Faks: 232 4935037
İnternet Adresi : www.kgm.gov.tr
Kazım Dirik Mahallesi Sanayi Cad. No : 41 Bornova/İZMİR

1/2



T.C.
KARAYOLLARI GENEL MÜDÜRLÜĞÜ
2. Bölge Müdürlüğü

11) **Üçpınar ve Gülbahçe Mahalleleri:** Karayolu sorumluluk ağıımız içerisinde bulunan yollar ile ilişkisi bulunmamaktadır.

12) **Yağcılar ve Akgedik Mahalleleri:** Karayolu sorumluluk ağıımız içerisinde bulunan (250-02) Kontrol Kesim Numaralı Menemen-Manisa Yolu planlama alanı içerisinde geçmekte olup, ilgili kesime ait Karayolu Projesi ve Kamulaştırma Planı ekte sayısal olarak yer almaktadır.

İmar Planı çalışması sırasında; 2918 sayılı Karayolları Trafik Kanununun 18. Maddesi ve buna bağlı olarak çıkarılan "Karayolları Kenarında Yapılacak ve Açılacak Tesisler Hakkındaki Yönetmelik" in kavşak Mesafesi başlıklı 37. maddesi, Cephe Genişliği başlıklı 40. Maddesi ve Yapı Yaklaşma Mesafesi başlıklı 41. Maddelerine uyulmalı, karayolundan servis alan parsel oluşturulmamalı, mevcut kavşaklar dışında imar yollarının karayoluna bağlantısı yapılmamalıdır. Karayoluna cepheli alanlarda İmar Planı çalışması tamamlandıktan sonra İdaremizden tekrar görüş alınmalıdır.

Bilgilerine arz ederim.

İsmail AKDUMAN
Bölge Müdürü a.
Bölge Müdür Yardımcısı

EK:
CD (1 adet)

BELGENİN ASLI
ELEKTRONİK İMZALIDIR
Faruk KILDİŞ
Kaliye İşçi

"Bu belge, güvenli elektronik imza ile imzalanmıştır."

<http://www.kgm.gov.tr> adresinden, "Irym2DC6E99" DYS No ve evrak tarihi ile erişebilirsiniz.

Kazım Dirik Mahallesi Sanayi Cad. No : 41 Bornova/İZMİR

Bilgi için: Fatma Serap ARSLAN
Emlak ve İmar Şefi

Telefon No : 232 4935000
İnternet Adresi : www.kgm.gov.tr

Faks: 232 4935037

Tel - Faks: 35206-
e-posta : farlan4@kgm.gov.tr



Elektronik İmza ve
Kamulaştırma Bakanlığı
Ticaret Bakanlığı

2/2

1.18.T.C. DEVLET DEMİRYOLLARI İŞLETMESİ GENEL MÜDÜRLÜĞÜ

EK 26:TCDD 3.Bölge Müdürlüğü(İzmir) Emlak Ve İnşaat Servis Müdürlüğü-01/07/2016
Tarihli 362405 Sayılı Yazısı

3



T.C.
DEVLET DEMİRYOLLARI İŞLETMESİ GENEL MÜDÜRLÜĞÜ
TCDD 3. BÖLGE MÜDÜRLÜĞÜ (İZMİR)
EMLAK VE İNŞAAT SERVİS MÜDÜRLÜĞÜ

160^{ıyl}

İADELİ TAAHÜTLÜ

Sayı : 48661910-754/E.362405

01.07.2016

Konu : Manisa-Merkez İlçeleri(Şehzadeler ve
Yunusemre) ve bu ilçelere ait 15 adet
mahalleyi kapsayan İlave ve Revizyon İmar
Planı Kurum görüşü.

MANİSA BÜYÜKŞEHİR BELEDİYE BAŞKANLIĞINA
(İMAR ve ŞEHİRCİLİK DAİRE BAŞKANLIĞINA)
MANİSA

İlgi : 03.06.2016 tarihli ve 81653135-23223 sayılı yazınız.

Manisa İli, Merkez İlçeleri(Şehzadeler ve Yunusemre) ve bu ilçelere ait 15 adet mahalleyi (11 adet mülga Belde ve 4 adet mülga Köy) kapsayan 1/5000 ölçekli İlave ve Revizyon Nazım İmar Planı ile 1/1000 ölçekli İlave ve Revizyon Uygulama İmar Planlarının Çevre Düzeni Planına uygun olarak Belediyeniz tarafından hazırlanacağı ilgi yazınızla bildirilerek, bu kapsamda plan sınırı ve planlama kararlarının belirlenebilmesi için Teşekkürümüz görüşü istenmektedir.

Yapılacak planlama Çalışmalarında aşağıdaki tespitler doğrultusunda projelerimizin dikkate alınması gerekmektedir.

1-Manisa İli İdari sınırlarındaki Manisa ve Soma Lojistik Müdürlükleri, MOS Lojistik Merkezi (Muradiye), Turgutlu, Salihli ve Akhisar İstasyon şefliklerinde (6 adet) yük taşıma hizmeti verilmektedir.

2-Manisa ili toplamı ve bağlı istasyon/işyerlerine göre ayrı ayrı 2014/2015 yılları (19.11.2015 t. İtibariyle) aynı dönemlere ilişkin başta Net ton dolan yük taşıma miktarı (gelen-giden) diğer parametrelere göre değişim oranları karşılaştırmalı olarak verilmiştir.

3-Manisa İli sınırları içindeki istasyonlardan çıkan (2011-2015 yılları) 5 yıllık yük taşıma miktarı toplam ve işyeri bazında ayrı ayrı değerlendirilerek yıllık değişimlerin gözlenmesi amaçlanmıştır.

4-Manisa İli toplamı ve işyerleri bazında yapılan konteyner taşıma miktarları; net ton, konteyner sayısı ve TEU 20" konteyner birim hesabına göre 5 yıllık dönem için ve her işyeri ayrı ayrı ele alınmak suretiyle ayrıntılı olarak verilmiştir.

Ayrıca;

1-Manisa İli dahilindeki en önemli taşıma noktası olan Muradiye'deki MOS (Manisa Organize Sanayi) Lojistik tarafından yapılan ihraç konteyner (elektronik-beyaz eşya ağırlıklı) taşımaları için Alsancak-Biçerova-Muradiye ve Muradiye-Biçerova-Alsancak arasında her gün gidiş/dönüşlü 1 adet

Not: 5079 sayılı elektronik imza kanununun 5.maddesi gereği bu belge elektronik imza ile imzulanmıştır.

Emlak Doğrulama Kodu : AFFYZBTCMELMTXTXUOVV Emlak Takip Adresi: <https://bilgedogrulama.tcdd.gov.tr>
EMLAK VE İNŞAAT SERVİS MÜDÜRLÜĞÜ

Bilgi için: Aktan NAKİPOĞLU
Şehir Plancısı



16C¹nl

T.C.
DEVLET DEMİRYOLLARI İŞLETMESİ GENEL MÜDÜRLÜĞÜ
TCDD 3. BÖLGE MÜDÜRLÜĞÜ (İZMİR)
EMLAK VE İNŞAAT SERVİS MÜDÜRLÜĞÜ

tren işletilmekte, MOS Lojistik Merkezince bu taşımaların yaklaşık 2 kat artırılması, hedefine bağlı olarak günlük 2 tren gidiş dönüşlü çalıştırılması ön görülmektedir.

2- Manisa İlinden yapılan taşımaların cinsi ve miktarı irdelendiğinde; Soma'dan yapılan Sosyal Yardımlaşma kömür taşımaları yıllık 250-300 bin ton ile ikinci ağırlıkta dolun merkezidir. Ayrıca merkezdeki Manisa Lojistik Müdürlüğü'nde 2013 yılında başlayan BA-LO projesi kapsamındaki konteyner taşımalarına ara verilmiş, yıllık 15-20 bin tonluk beyaz eşya taşıması Irak-Suriye'deki gelişmelere bağlı istikrarsız seyretmektedir. Yine, Akhisar'dan yıllık 10-20 bin ton seramik, Salihli'den 5-10 bin ton meşrubat, yem vb, Turgutlu'dan 20-30 bin ton civarında seramik ilin demiryolu yük taşımalarına konu ürünleridir.

Bunun yanında Hilal-Bandırma Hattı, Manisa Menemen arasının 3 hatlı hale getirilmesine ait etüt proje ve Mühendislik işleri bulunmakta olup, uygulama projeleri onaylanmış ve Genel Müdürlüğümüzce yapım ihalesi çalışmaları devam etmektedir.

Bunun yanında Manisa Organize Sanayi Bölgesine Muradiye istasyonundan bağlantılı demiryolu hatları proje çalışmaları devam etmektedir.

Ayrıca Ankara- İzmir Hızlı Tren Projesinin Menemen Manisa Kısmı proje revizyon çalışmaları devam etmekte ve Basmane-Afyon hattını, Manisa-Bandırma hattına bağlayan Manisa müsellesi projesi inşaat imalatları devam etmektedir.

Menemen-Manisa-Bandırma hattının, elektrifikasyon ve sinyalizasyon , telekomünikasyon tesisleri kurulması çalışmaları devam etmekte, Manisa-Uşak-Afyon hattının elektrifikasyon ve sinyalizasyon , telekomünikasyon tesisleri kurulması çalışmaları planlama aşamasındadır.

Manisa ili sınırları içerisinde yürütülen Uşak(Eşme)-Salihli, Salihli-Manisa ve Manisa Kuzey geçiş Demiryolu projelerine ait sayısal veriler (WGS84/TM27 Projeksiyonunda) yazımız ekinde gönderilmektedir.

Bu durum doğrultusunda, yapılacak çalışmalarda mevcut mülkiyet sınırlarımızın korunması ve projelerimizin dikkate alınması,

-Taşıt yolunun, demiryolu ile kesiştiği bölümlerde, geçişlerin, Kuruluşumuz Ana Statüsü uyarınca alt veya üst geçiş olarak planlaması,

Konvansiyonel hatlarda,

-Yarma ve dolgu olmayan koridorlarda, minimum 25 mt. Koridor genişliği (ana hat ekseninden itibaren 12,5 mt. sağda, 12,5 mt. solda), buna ilave olarak hattın uygun bir tarafından (sağ veya soldan) 10 mt. nin servis yolu olarak belirlenmesi, her ilave hat için ilave olacak tarafta 6 mt. ilave genişliğin sağlanması, her halükarda dış hattın itibaren 5 mt. güvenlik mesafesi bırakılması.

-Yarma ve dolgu olan engebeli arazilerde ise; her iki taraf şev kazıkları arası gelen mesafeye ilave olarak uygun olan bir tarafına öngörülen yapı bitiminden itibaren servis yolu amaçlı 10 mt. mesafe bırakılması, diğer kenarında ise minimum 2 mt. güvenlik mesafesi bırakılması,

Not: 5070 sayılı elektronik imza kanununun 5.maddesi gereği bu belge elektronik imza ile imzalanmıştır.

Evrak Doğrulama Kodu : AFFY2BTCMELMTXTXUOVV Evrak Takip Adresi: <https://belgedogrulama.tcdd.gov.tr>
EMLAK VE İNŞAAT SERVİS MÜDÜRLÜĞÜ

Bilgi için:Aktan NAKİPOĞLU
Şehir Plancısı



16C^{ysd}

T.C.
DEVLET DEMİRYOLLARI İŞLETMESİ GENEL MÜDÜRLÜĞÜ
TCDD 3. BÖLGE MÜDÜRLÜĞÜ (İZMİR)
EMLAK VE İNŞAAT SERVİS MÜDÜRLÜĞÜ

Hızlı Tren hatlarında,

-Yarma ve dolgu olmayan koridorlarda minimum 50 mt. koridor genişliği, buna ilave olarak hattın uygun bir tarafından(sağ veya solundan) 10 mt. nin servis yolu olarak belirlenmesi, her halükarda dış hattan itibaren 10 mt. güvenlik mesafesi bırakılması,

-Yarma ve dolgu olan engebeli arazilerde ise; her iki taraf şev kazıkları arası gelen mesafeye ilave olarak uygun olan bir tarafına öngörülen yapı bitiminden servis yolu amaçlı 10 mt. mesafe bırakılması, diğer kenarında ise minimum 5 mt. güvenlik mesafesi bırakılması,

Mevcut ve yeni yapılacak hızlı konvansiyonel hatların istismak-mülkiyet genişlikleri yukarıdaki şartlar ve ölçülere uygun olarak belirleneceğinden bu hususlara dikkat edilmesi,

Demiryolu güvenliği açısından;

-Mevcut demiryolu koridorunun 25 metreden geniş olduğu yerlerde yanıcı ve patlayıcı maddelerle ilgili can ve mal güvenliği açısından tehlike oluşturacak tüm tesisler için, Sanayi ve Ticaret Bakanlığının TS 11939/Ocak 2001 sayılı Mecburi Standartlar Tebliğine göre, örtülü tanklar ve yar altı tankları için 10 metre (yar altı tankları ile ilgili emniyet mesafeleri, emniyet valf'inden itibaren ölçülür.), yer üstü tankları için ise 15 metre çekme mesafesi bırakılması,

Mevcut demiryolu koridorunun 25 metreden dar olduğu yerlerde ise planlama ile sağlanacak 25 metre koridor genişliğinden itibaren örtülü tanklar ve yar altı tankları için 10 metre (yar altı tankları ile ilgili emniyet mesafeleri, emniyet valf'inden itibaren ölçülür.), yer üstü tankları için ise 15 metre çekme mesafesi bırakılması,

Teşekkürümüz genel görüşü olup, projelerimiz ile ilgili bilgi ve belgeler yazımız ekinde.

Bilgi alınmasını ve gereğini arz ederiz.

e-imzalıdır

Mustafa TURAL
Servis Müdürü V.

e-imzalıdır

Selim KOÇBAY
Bölge Müdürü

Ek : projelerimizin yer aldığı CD

Not: 5070 sayılı elektronik imza kanununun 5.maddesi gereği bu belge elektronik imza ile imzalanmıştır.

Evrak Doğrulama Kodu : AFFYZBTCMELMXTXUOVV Evrak Takip Adresi : <https://belgedogrulama.tcdd.gov.tr>

EMLAK VE İNŞAAT SERVİS MÜDÜRLÜĞÜ

Bilgi için: Aktan NAKİPOĞLU
Şehir Plancısı

EK 27:TCDD 3.Bölge Müdürlüğü(İzmir) Emlak Ve İnşaat Servis Müdürlüğü-21/09/2017
Tarihli 352858 Sayılı Yazısı



T.C.
DEVLET DEMİRYOLLARI İŞLETMESİ GENEL MÜDÜRLÜĞÜ
TCDD 3. BÖLGE MÜDÜRLÜĞÜ (İZMİR)
EMLAK SERVİS MÜDÜRLÜĞÜ

160^{ıncı}
İADELİ TAAHÜTLÜ

ÇOK İVEDİ
21.09.2017

Sayı : 48661910-754-E.352858
Konu : Manisa ili, Muradiye İlçesi ile OSB sınırları
arasında kalan alanın da imar planı
çalışmalarına dahil edilmesi. Kurum
Görüşü.

MANİSA BÜYÜKŞEHİR BELEDİYE BAŞKANLIĞINA

İlgi : 19.07.2017 tarih ve 47875 sayılı yazınız.

Manisa ili, Merkez (Yunusemre ve Şehzadeler) İlçeleri ve bu ilçelere bağlı 15 mahalleyi kapsayan alanda yapılacak olan revizyon ve ilave imar planı çalışmalarına ilişkin daha önce Teşekkülümüz görüşünün istenildiği, ancak Müdürlüğünüzce yapılan inceleme neticesinde Muradiye İlçesi ile OSB sınırları arasında kalan alanın da planlama alanına dahil edilmesinin uygun görülmesi üzerine, söz konusu alana ilişkin Teşekkülümüz görüşünün bildirilmesi, ilgi yazınız ile talep edilmektedir.

Basmane - Manisa Hattımızdan ayrılarak, Manisa OSB Alanına hizmet veren ve ihata altına alınmış olan, mevcut OSB İltisak Hattının bir bütün olarak korunarak, "Demiryolu Alanı" şeklinde planlanması Teşekkülümüz görüşüdür.

Bilgi alınmasını ve buna göre gereğini arz ederiz.

e-İmzalıdır

Baki AKTOY
Servis Müdürü V.

e-İmzalıdır

Nizamettin ÇİÇEK
Bölge Müdür Yardımcısı

Not: 5070 sayılı elektronik imza kanununun 5.maddesi gereği bu belge elektronik imza ile imzalanmıştır.

Evrak Doğrulama Kodu : DWEKMUJKFCNZRYRLIPS Evrak Takip Adresi: <https://belgedogrulama.tcdd.gov.tr>
EMLAK SERVİS MÜDÜRLÜĞÜ

Bilgi için: Aktan NAKİPOĞLU
Şehir Plancısı